

 Agencia Nacional de Minería	GENERACIÓN DE TÍTULOS MINEROS		CÓDIGO: MIS3-P-008-F-003
	FORMATO		VERSIÓN: 2
	INFORME SOCIAL		FECHA VIGENCIA: 03/sept./2024

Fecha:	24	06	2026	Lugar	Coyaima
Objetivo General:	Garantizar el derecho a la participación real, inclusiva y efectiva de la comunidad, organizaciones sociales y entidades públicas y privadas en los procesos de titulación minera; así como la aplicación de los principios de coordinación, concurrencia y subsidiariedad en el proceso de titulación minera con el fin de armonizar la legislación ambiental, las políticas y normas municipales y/o departamentales con el desarrollo de los proyectos mineros.				
Alcance de las acciones y del Informe:	<p>Este informe presenta el trabajo de relacionamiento realizado en el marco de la implementación del procedimiento de Audiencias Públicas Mineras para el Otorgamiento de Títulos Mineros en los diferentes lugares del país en el que se encuentran propuestas viabilizadas para el posible otorgamiento de títulos mineros.</p> <p>A su vez, brinda elementos de acciones con el fin de aportar la realización de la actividad minera en los territorios reconociendo las inquietudes, percepciones y expectativas de las comunidades con relación a la actividad minera y que se pueda hacer una minería para la vida al servicio de las comunidades y el país.</p> <p>Este informe social es de carácter público, en el mismo podrán encontrar material fotográfico y audiovisual de los procesos realizados en territorio, todo el material audiovisual cuenta con el permiso de los diferentes actores.</p>				
Nombres y apellidos Quien realiza	Lindsay Betancur Yuli Martínez Ivan Garzón Hector Alexander Montana Alejandra Poveda			Rol contratista:	Líder Social Social Junior Profesional Audiovisual Profesional SIG Asesora étnica
Nombres y apellidos Quien revisa	Paola Vargas			Rol contratista:	Asesora Social

 Agencia Nacional de Minería	GENERACIÓN DE TÍTULOS MINEROS	CÓDIGO: MIS3-P-008-F-003
	FORMATO	VERSIÓN: 2
	INFORME SOCIAL	FECHA VIGENCIA: 03/sept./2024




Parque de la plaza central, Coyaima

La Agencia Nacional de Minería (en adelante ANM), es la entidad del Estado que tiene por objeto principal administrar integralmente los recursos minerales, promover el aprovechamiento óptimo y sostenible de los recursos mineros de conformidad con las normas pertinentes y en coordinación con las autoridades ambientales en los temas que lo requieran, lo mismo que hacer seguimiento a los títulos de propiedad privada del subsuelo cuando le sea delegada esta función por el Ministerio de Minas y Energía de conformidad con la ley.

La ANM se compone en su organización, conforme al Decreto 4134 de 2011, por Presidencia, la Oficina Asesora Jurídica, la Oficina de Control Interno, la Oficina de Tecnología e Información y cuatro vicepresidencias: Vicepresidencia Administrativa y Financiera, Vicepresidencia de Contratación y Titulación, Vicepresidencia de Seguimiento, Control y Seguridad Minera y Vicepresidencia de Promoción y Fomento. Estas a su vez se dividen en grupos de trabajo según lo establecen las Resoluciones 206 de 2013, 790 de 2019 y 223 de 2021.

La Vicepresidencia de Contratación y Titulación Minera – VCT se encarga de implementar el Procedimiento de Relacionamiento Social Previo al Otorgamiento de Títulos Mineros en el Territorio Nacional (Antes denominado Procedimiento de Audiencia Pública Minera), con el objetivo de garantizar el derecho a la participación real, inclusiva y efectiva de la comunidad, organizaciones sociales y entidades públicas y privadas en los procesos de titulación minera; así como la aplicación de los principios de coordinación, concurrencia y subsidiariedad en el proceso de titulación minera con el fin de armonizar la legislación ambiental, las políticas y normas municipales y/o departamentales con el desarrollo de los proyectos mineros. En el marco de la implementación del Procedimiento de Relacionamiento Social Previo al Otorgamiento de Títulos Mineros en el Territorio Nacional (Antes denominado Procedimiento de Audiencia Pública Minera), en el municipio de Coyaima- Tolima, se ha elaborado el presente documento con el fin de dar a conocer el proceso de relacionamiento con diferentes actores del municipio, sus posturas, inquietudes y expectativas

 Agencia Nacional de Minería	GENERACIÓN DE TÍTULOS MINEROS	CÓDIGO: MIS3-P-008-F-003
	FORMATO	VERSIÓN: 2
	INFORME SOCIAL	FECHA VIGENCIA: 03/sept./2024

con relación a la actividad minera en sus territorios, y el posible otorgamiento de ocho (8) propuestas de contrato de concesión minera, para la extracción de materiales de construcción, mineral de oro, metales preciosos y mineral de cobre. A la vez, presenta una lectura de contexto del municipio, un estado de la actividad minera del territorio, informe narrativo de la implementación del procedimiento en el municipio, un ejercicio de caracterización de actores claves relacionados con la actividad minera y finalmente un concepto técnico social por parte de los profesionales encargados de implementar el proceso en este municipio.



Espacio de Diálogo social – Vereda Chenche Buenavista, Coyaima, Tolima.

Este procedimiento le apuesta a la visión del Gobierno con relación al respeto y cuidado de los recursos naturales no renovables (RNNR), que se basa en la soberanía nacional respecto de ellos y en su importancia estratégica para la reindustrialización de la economía, la transición energética, la soberanía alimentaria y la construcción de infraestructura pública.

La implementación del Procedimiento de Relacionamiento Social Previo al Otorgamiento de Títulos Mineros en el Territorio Nacional (Antes denominado Procedimiento de Audiencia Pública Minera) busca que la minería se lleve a cabo en los territorios al servicio de las comunidades y sus intereses, ya que sus voces son su eje fundamental. La minería con propósito también incluye respetar el ordenamiento del territorio alrededor del agua, garantizar la justicia social y la vida integral de las personas, el derecho a la alimentación y la búsqueda de transformaciones productivas que ayuden al país a su internacionalización y el respeto por el medio ambiente. Esta visión de la minería busca que la realización de esta actividad garantice la protección del medio ambiente, la participación de las comunidades, la generación de empleos, la construcción de

 Agencia Nacional de Minería	GENERACIÓN DE TÍTULOS MINEROS	CÓDIGO: MIS3-P-008-F-003
	FORMATO	VERSIÓN: 2
	INFORME SOCIAL	FECHA VIGENCIA: 03/sept./2024


encadenamientos productivos y la transferencia de conocimiento y tecnología. De esta manera, la minería se pone al servicio del país.

Desde estas consideraciones, en este informe se presentan los resultados del proceso de relacionamiento con autoridades territoriales, comunidad, proponentes, líderes, lideresas y organizaciones sociales, desarrollado en el marco de la implementación del Procedimiento de Relacionamiento Social Previo al Otorgamiento de Títulos Mineros en el Territorio Nacional (Antes denominado Procedimiento de Audiencia Pública Minera) en el municipio de Coyaima - Tolima. A continuación, se presentan algunos aspectos para tener en cuenta:

- El equipo encargado del proceso de relacionamiento diseñó e implementó visitas de campo, diálogos sociales, diálogos con autoridades locales, diálogos entre proponentes y comunidades; así como reuniones virtuales y presenciales con proponentes y sesiones pedagógicas. Estas actividades buscaron facilitar la comprensión del proceso de otorgamiento de títulos mineros, divulgar las propuestas viabilizadas en el municipio y explicar las diferentes figuras jurídicas relacionadas con la contratación y el ciclo minero. La información recopilada se registró en bases de datos, el informe escrito y en formato audiovisual realizado por el equipo, gestionado según las políticas de datos establecidas en la Ley 1581 de 2012.
- El proceso de relacionamiento con la institucionalidad, comunidad, proponentes, líderes, lideresas y organizaciones sociales, desarrollado en el marco de la implementación del Procedimiento de Relacionamiento Social Previo al Otorgamiento de Títulos Mineros en el Territorio Nacional (Antes denominado Procedimiento de Audiencia Pública Minera) en el municipio de Coyaima se desarrolló en cuatro momentos:

Acercamiento al territorio
Coordinación y Concurrencia
Participación Ciudadana Pedagogía y Diálogo Social
Audiencia Pública Minera (en adelante APM).

La implementación de los momentos mencionados será descrita en el numeral cuatro (4) del presente informe social denominado: Informe narrativo de la implementación del procedimiento en el territorio.

 Agencia Nacional de Minería	GENERACIÓN DE TÍTULOS MINEROS	CÓDIGO: MIS3-P-008-F-003
	FORMATO	VERSIÓN: 2
	INFORME SOCIAL	FECHA VIGENCIA: 03/sept./2024

2. Lectura de Contexto

El municipio de Coyaima se encuentra clasificado en **categoría sexta**, de conformidad con los criterios de población e ingresos corrientes de libre destinación establecidos en la **Ley 617 de 2000**. La administración municipal está encabezada por el alcalde **Luis Orlando Ortiz Caycedo**, quien fue elegido mediante **elecciones atípicas realizadas en 2025**. En el ejercicio de sus funciones, el mandatario continúa con la implementación y ejecución de las metas, programas y proyectos contemplados en el **Plan de Desarrollo Municipal 2024–2027**, instrumento de planificación aprobado al inicio del periodo constitucional y que orienta la gestión pública y las inversiones del municipio durante el periodo constitucional.

<https://www.coyaima-tolima.gov.co/Transparencia/PlaneacionGestionYControl/Programa%20de%20Gobierno%20Coyaima%202024-2027.pdf>

• Ubicación

El municipio de Coyaima se encuentra ubicado en el sur del departamento del Tolima, sobre el flanco derecho de la cordillera Central, formando parte de la cuenca baja del río Saldaña. Limita al norte con Saldaña, al oriente con Purificación y Prado, al sur con Natagaima y Ataco, y al occidente con Ortega y Chaparral.

Se localiza a una altitud aproximada de 392 m.s.n.m., con una temperatura promedio de 28°C, lo que configura un clima cálido. Su territorio es predominantemente rural, organizado en un corregimiento (Castilla) y múltiples veredas, con una importante red hídrica que incluye ríos y quebradas que soportan las dinámicas productivas y de subsistencia.



Vista a Mural – Parque Central

• Actividad económica

La economía se basa principalmente en el sector agropecuario, destacándose los cultivos de maíz, arroz, algodón y limón. Asimismo, se resalta la producción de hoja de cachaco, la cual tiene relevancia comercial a nivel regional. También se desarrollan actividades como la ganadería, la cría de especies menores y la recolección de productos agrícolas tradicionales. A nivel local, se identifican dinámicas de microemprendimiento, transformación de alimentos y producción artesanal.

El municipio conserva tradiciones asociadas a la gastronomía, festividades y producción artesanal, lo que constituye un elemento clave en la cohesión social y en las dinámicas comunitarias. La producción artesanal en fibras naturales, madera y alfarería representa además un componente cultural y económico relevante.

 Agencia Nacional de Minería	GENERACIÓN DE TÍTULOS MINEROS	CÓDIGO: MIS3-P-008-F-003
	FORMATO	VERSIÓN: 2
	INFORME SOCIAL	FECHA VIGENCIA: 03/sept./2024

No obstante, presenta condiciones estructurales de vulnerabilidad, reflejadas en altos niveles de informalidad laboral, baja diversificación económica, limitaciones en acceso a servicios públicos y dificultades en conectividad, especialmente en vías terciarias.

- **Población**

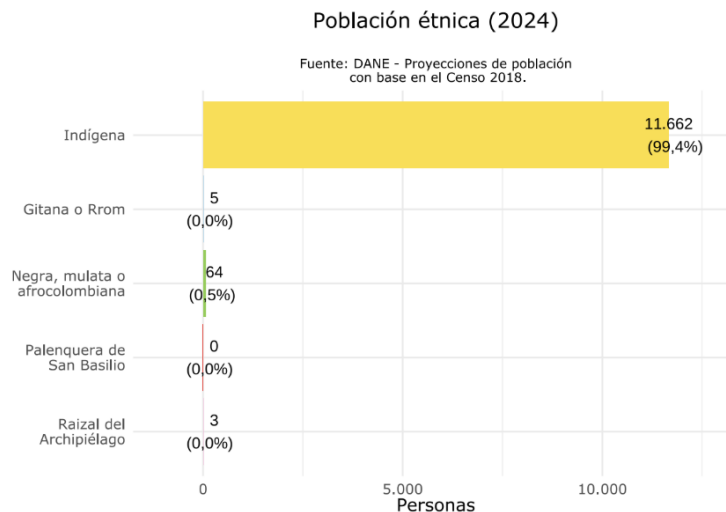
El municipio presenta una población mayoritariamente rural, con una alta presencia de comunidades indígenas del pueblo Pijao, organizadas en resguardos, así como población campesina. Esta composición configura un territorio con fuerte identidad étnica y cultural.

Se evidencian brechas en el acceso a oportunidades económicas y sociales, especialmente para mujeres rurales e indígenas. Así mismo, se identifican limitaciones en el acceso a servicios de educación, salud y empleo para diferentes grupos poblacionales, particularmente jóvenes y adultos mayores.


Asimismo, se presentan barreras de acceso a servicios e infraestructura para personas con discapacidad, especialmente en zonas rurales dispersas

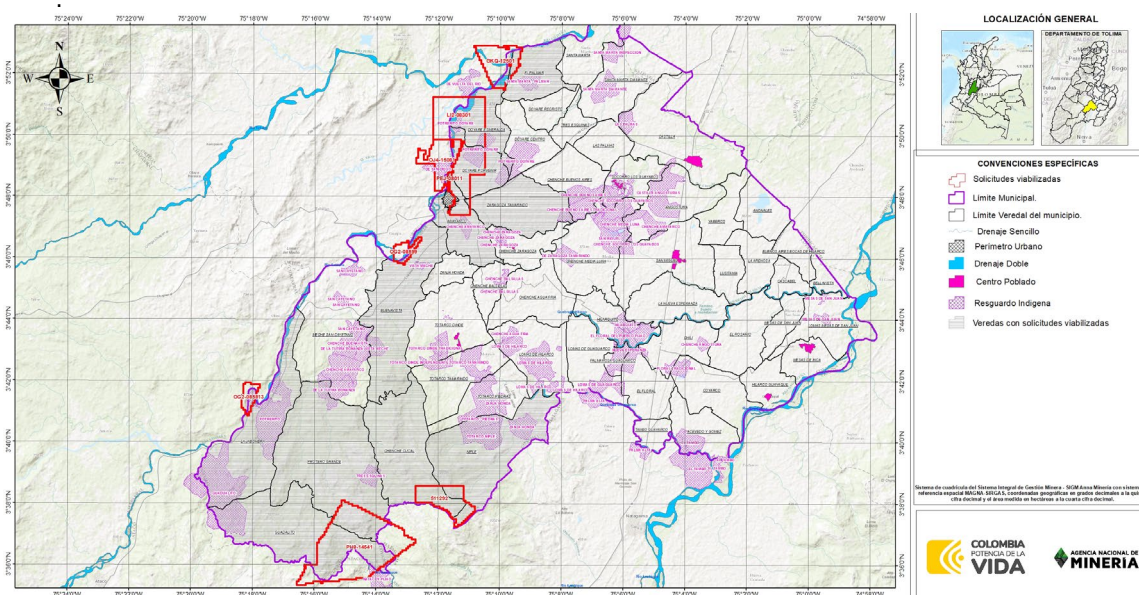
- **Grupos Étnicos**

En relación con este componente poblacional, el DNP a través del portal Terridata indica que hay 11.734 personas pertenecientes a grupos étnicos, que corresponde al 49,64 % del total de la población de la entidad, la cual se distribuye de la siguiente manera:



En ese sentido y de conformidad con la información recopilada a lo largo de la implementación del Procedimiento de Relacionamiento Social Previo al Otorgamiento de Títulos Mineros, se verificaron las comunidades indígenas que se encuentran en áreas en las que se encuentran las solicitudes viabilizadas, bien sea porque tienen traslape o porque se encuentran en lugares adyacentes. En el siguiente mapa se puede apreciar en color morado las áreas que corresponden a resguardos indígenas.

 Agencia Nacional de Minería	GENERACIÓN DE TÍTULOS MINEROS	CÓDIGO: MIS3-P-008-F-003
	FORMATO	VERSIÓN: 2
	INFORME SOCIAL	FECHA VIGENCIA: 03/sept./2024



Mapa No. 1. Solicitudes mineras vigentes y Resguardos indígenas en el municipio de Coyaima - Tolima

Los resultados de este relacionamiento con las comunidades focalizadas, se encuentra en apartes posteriores del presente informe.

- **Lugares de interés ambiental (bosques, páramos, principales ríos, etc...)**

El municipio cuenta con importantes recursos naturales y fuentes hídricas, entre los que se destacan:

- o **Río Saldaña**

Sus aguas han sido aprovechadas para la pesca, riego y minería artesanal. Gran parte de su cauce está engalanado por preciosas playas e islas, por las fértiles vegas de la jabonera y Mechi, con una inmensa variedad de aves, as atractivas terrazas de Doyare, todo en un delicioso recorrido que lo llevará hasta los sorprendentes canales de riego. En sus aguas se hace la travesía del desfile en canoas para las festividades del San Pedro.

- o **Quebradas como Chenche, Meche y Guaguarco.**

Quebrada Meche

Ubicada en la vereda Menche - San Cayetano. Se encuentran balnearios de singular belleza y fácil acceso por su cercanía al poblado entre estos están: ventanas, alpargatas, algodones, las garzas, salto de meche y las brisas que se destaca por su zona para acampar; poseen una espléndida belleza natural y fácil acceso, en el que se puede disfrutar en familia de un refrescante baño.

 Agencia Nacional de Minería	GENERACIÓN DE TÍTULOS MINEROS	CÓDIGO: MIS3-P-008-F-003
	FORMATO	VERSIÓN: 2
	INFORME SOCIAL	FECHA VIGENCIA: 03/sept./2024

Quebrada Chenche

Ubicada en la vereda Chenche. A lo largo de su cauce encontramos rocas con voluminosas ondulaciones, canales, nichos y estrechos que dan origen a encantadores parajes como charco Bochinche, charco grande y Tirmi.



Entrada al resguardo Indígena Chenche Buenavista

Quebrada Guaguarco

Ubicada en la vereda Lomas de Guaguarco. Sus cristalinas aguas se deslizan por entre una roca ígnea cuarzodiorita monzonita de tipo plutónico, con imponentes y caprichosas formas de color rojizo que se levantan como un majestuoso santuario y transmiten una extraña y misteriosa sensación que, con las características topográficas de su entorno, los asentamientos indígenas de la zona y los hipogeos localizados a poca distancia hacen pensar que fue un sitio en donde celebraron sus rituales nuestros antepasados.

o Zonas naturales como el Parque Ecológico Algodones y Charco Verde

Parque Ecológico Los Algodones

El Parque Ecológico Los Algodones es un espacio natural ubicado en zona rural del municipio de Coyaima, específicamente en la vereda Meche – San Cayetano. Se caracteriza por ser un sitio de recreación y esparcimiento que cuenta con fuentes hídricas naturales aptas para el baño, lo que lo convierte en un punto de encuentro para actividades familiares y comunitarias.

El área presenta cobertura vegetal propia de la región y condiciones paisajísticas que favorecen su uso recreativo. No obstante, se identifican limitaciones en infraestructura de acceso, particularmente en tramos de vía no pavimentada y señalización insuficiente, lo que restringe su aprovechamiento turístico a mayor escala.

Charco Verde

El Charco Verde es un sitio natural localizado en zona rural del municipio, en la vereda Totarco Piedras. Se trata de un cuerpo de agua natural asociado a fuentes hídricas superficiales, que se destaca por su valor paisajístico y su uso recreativo por parte de la población local.

 Agencia Nacional de Minería	GENERACIÓN DE TÍTULOS MINEROS	CÓDIGO: MIS3-P-008-F-003
	FORMATO	VERSIÓN: 2
	INFORME SOCIAL	FECHA VIGENCIA: 03/sept./2024

El lugar presenta condiciones de accesibilidad limitadas, debido a la presencia de vías en regular estado y falta de señalización, lo que dificulta su posicionamiento como destino turístico estructurado. Estos espacios cumplen funciones ecológicas relevantes y representan un potencial para actividades recreativas, productivas y de conservación ambiental.

- **Situaciones de orden público relevante**

El municipio ha estado históricamente influenciado por dinámicas del conflicto armado en el sur del Tolima, lo que ha generado afectaciones en las condiciones sociales y económicas de la población, especialmente en zonas rurales.

Asimismo, se identifican factores de vulnerabilidad asociados a la ruralidad dispersa, la limitada presencia institucional en algunos sectores y las condiciones socioeconómicas estructurales, que inciden en la percepción de seguridad y en la estabilidad del territorio.

3. Actividad Minera


El día 26 de mayo de 2026, se adelantó la reunión presencial de Coordinación y Concurrencia con las instalaciones de la Agencia Nacional de Minería, en la cual se contó con la presencia del señor Alcalde Municipal y el secretario de Planeación municipal y dentro de la cual se presentó el estado minero a continuación:

Tabla No. 1_Catastro minero

DESCRIPCION	CANTIDAD
TITULOS MINEROS	4
SOLICITUDES VIGENTES (en proceso de evaluación técnica, ambiental, jurídica y económica)	23
PROPUESTAS DE CONTRATO DE CONCESIÓN VIABILIZADAS TÉCNICA, AMBIENTAL, JURÍDICA Y ECONÓMICAMENTE	8

En hilo de lo relacionado en el cuadro anterior, se presenta a continuación la tabla con información de los títulos mineros vigentes. En este sentido, se evidencia que el municipio de **Coyaima - Tolima** cuenta con cuatro (4) títulos mineros otorgados, en su mayoría para materiales de construcción y mineral de oro.

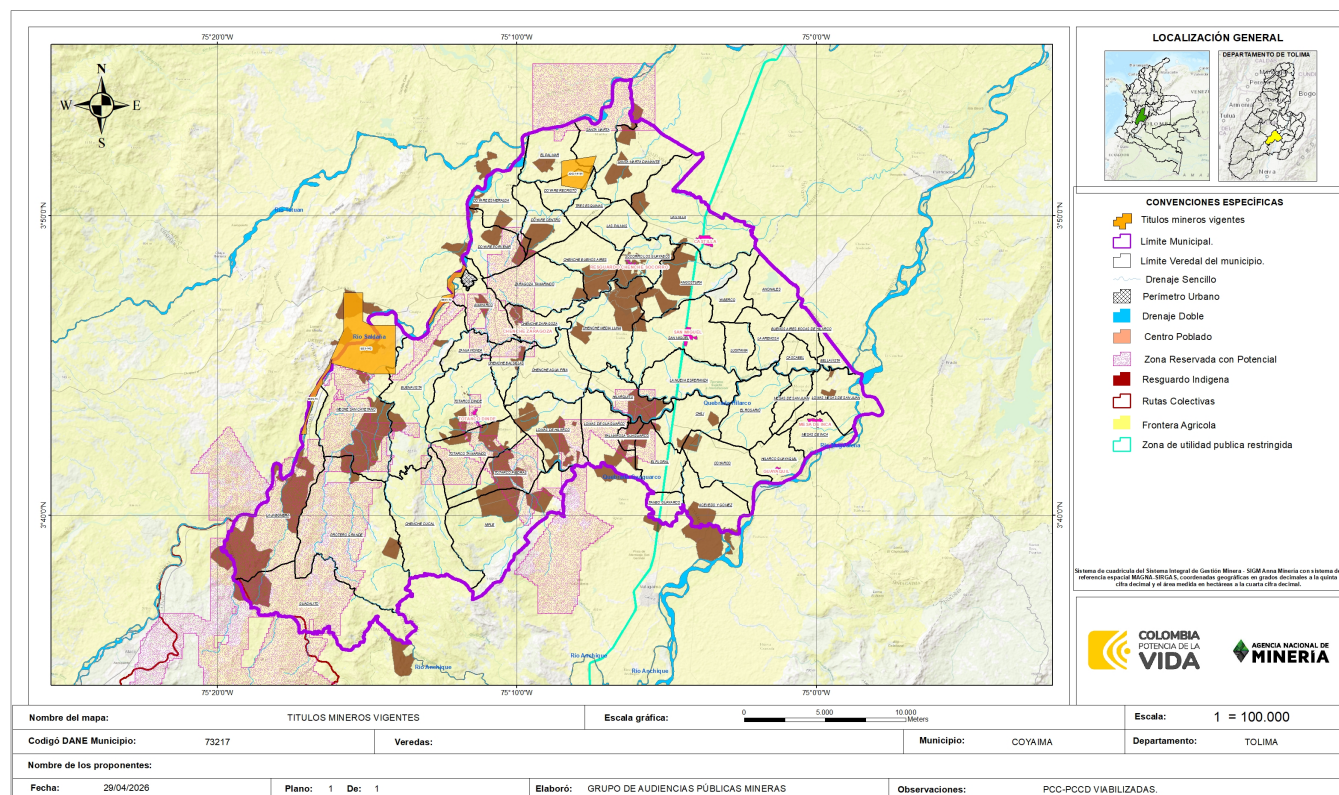
Tabla No. 2 Títulos mineros vigentes

 Agencia Nacional de Minería	GENERACIÓN DE TÍTULOS MINEROS		CÓDIGO: MIS3-P-008-F-003
	FORMATO		VERSIÓN: 2
	INFORME SOCIAL		FECHA VIGENCIA: 03/sept./2024

No.	CODIGO DE EXPEDIENTE	MODALIDAD	AREA_HA	TITULAR	GRUPO DE MINERALES
1	0881-73	CONTRATO DE CONCESIÓN (L 685)	125,1825	(31609) GARCO S.A.S.	MATERIALES DE CONSTRUCCION
2	0885-73	CONTRATO DE CONCESIÓN (D 2655)	90,8180	(10854) HECTOR FERNANDO GARZON AGUILAR	MATERIALES DE CONSTRUCCION
3	ED3-142	CONTRATO DE CONCESIÓN (D 2655)	1266,6843	(18954) SOCIEDAD GREENLAND MINING CORPORATION DE COLOMBIA SAS	MATERIALES DE CONSTRUCCION
4	JDG-14191	CONTRATO DE CONCESIÓN (L 685)	319,8011	(41502) SAUL GUILLERMO SANCHEZ SUAREZ	MINERAL DE ORO

Esta información se obtuvo mediante la consulta geográfica en la plataforma Anna Minería de titulación minera en el municipio de Coyaima – Tolima.

La ubicación geográfica de la titulación minera en el municipio de Coyaima - Tolima, se logra identificar en el mapa No.1.



Mapa No.2. Títulos mineros vigentes en el municipio de Coyaima - Tolima

 Agencia Nacional de Minería	GENERACIÓN DE TÍTULOS MINEROS		CÓDIGO: MIS3-P-008-F-003
	FORMATO		VERSIÓN: 2
	INFORME SOCIAL		FECHA VIGENCIA: 03/sept./2024


Así mismo, se presentan a continuación, las veintitrés (23) solicitudes de Contrato de Concesión Minera – PCC, Solicitudes de legalización, Propuestas de Contrato de Concesión con requisitos diferenciales PCCD y Áreas de Reserva Especial, que se han presentado ante la ANM para ser evaluadas técnica, económica, jurídica y de revisión de la certificación de zonificación ambiental emitida por la autoridad ambiental competente para dar cumplimiento con la sentencia de la Ventanilla Minera. Es importante tener en cuenta que esta certificación no es ni equivale a la licencia ambiental. El detalle de estas 23 solicitudes mineras se observa en el siguiente cuadro:

Tabla No. 3 Solicitudes mineras vigentes

No.	CODIGO DE EXPEDIENTE	MODALIDAD	MUNICIPIOS	AREA_HA	FECHA DE RADICADO	SOLICITANTE	GRUPO DE MINERALES
1	501697	CONTRATO DE CONCESIÓN DIFERENCIAL	COYAIMA	45,4348	5/05/2021	(59023) JAIRO LOPEZ PENA (79437) LUIS ENRIQUE NARVAEZ LOPEZ	MINERAL DE ORO
2	503924	CONTRATO DE CONCESIÓN (L 685)	COYAIMA, ORTEGA	1139,5098	28/12/2021	(80924) KOENCO S.A.S (14032) MISAEAL BRAVO MURCIA (76805) new ways trading s.a.s	MINERAL DE ORO
3	511101	CONTRATO DE CONCESIÓN (L 685)	COYAIMA, ORTEGA	752,8988	31/05/2025	(47017) SENTRY ENERGY CI SAS	OTROS MINERALES
4	511292	CONTRATO DE CONCESIÓN (L 685)	COYAIMA	470,4539	9/07/2025	(71250) C I BOGOTA EMERALD MART S.A.S	METALES PRECIOSOS
5	ARE-510785	ÁREA DE RESERVA ESPECIAL	COYAIMA	631,3268	25/03/2025	(97768) FABIAN ANTONIO OROZCO GIRALDO (97792) NELSON FERNANDO ROBLEDOS BLANCO	MINERAL DE ORO OTROS MINERALES
6	ARE-510947	ÁREA DE RESERVA ESPECIAL	COYAIMA, NATAGAIMA	3062,1126	28/04/2025	(98345) ANDREA PAOLA ROBLEDOS BLANCO (98346) GONZALO RICO BERMUDEZ	OTROS MINERALES
7	ARE-511538	ÁREA DE RESERVA ESPECIAL	CHAPARRAL, COYAIMA	390,6233	27/08/2025	(99001) GABRIEL EUTIMIO RODRIGUEZ BARRIENTOS (99003) HECTOR EMILIO RODRIGUEZ BARRIENTOS (99004) MIGUEL ANGEL RODRIGUEZ BARRIENTOS	METALES PRECIOSOS MATERIALES DE CONSTRUCCION
8	ARE-511550	ÁREA DE RESERVA ESPECIAL	COYAIMA	241,9852	28/08/2025	(99982) ARACELIS NIETO MARTINEZ (53524) GILBERTO ANDRES MEDINA TOLEDO	MINERAL DE ORO

 Agencia Nacional de Minería	GENERACIÓN DE TÍTULOS MINEROS				CÓDIGO: MIS3-P-008-F-003
	FORMATO				VERSIÓN: 2
	INFORME SOCIAL				FECHA VIGENCIA: 03/sept./2024

9	ARE-511559	ÁREA DE RESERVA ESPECIAL	COYAIMA	57,7334	29/08/2025	(98986) JAIDER ANDRES RIVERA DURANGO (99055) OMAR AGUIRRE COLMENARES	METALES PRECIOSOS MATERIALES DE CONSTRUCCION
10	ARE-511836	ÁREA DE RESERVA ESPECIAL	CHAPARRAL, COYAIMA	99,5001	15/10/2025	(99006) FABIAN MOLINA ISAZA (100362) MARIBEL PIEDRAHITA CARMONA (100994) MARICELA PEREZ GARCIA	METALES PRECIOSOS MATERIALES DE CONSTRUCCION
11	ARE-512061	ÁREA DE RESERVA ESPECIAL	COYAIMA, NATAGAIMA	3739,1349	28/11/2025	(101661) DELWIS CAMPUZANO JIMENEZ (98312) JORGE PERDOMO GUTIERREZ (101660) LUIS ENRIQUE PERDOMO GUTIERREZ	METALES PRECIOSOS
12	ARE-512066	ÁREA DE RESERVA ESPECIAL	COYAIMA, NATAGAIMA	1768,8168	29/11/2025	(101681) ALBA LILIANA CORTEZ TABARES (101680) LUIS EDUARDO TORRES LOZANO	METALES PRECIOSOS
13	ED3-142-101	SUBCONTRATO	COYAIMA, ORTEGA	104,4024	23/04/2026	(103844) OMAIRA ANDREA PEREZ GARCIA (103845) Juan mauricio madrid perez	MATERIALES DE CONSTRUCCIÓN
14	LI2-08301	CONTRATO DE CONCESIÓN (L 685)	COYAIMA, ORTEGA	1414,7265	2/09/2010	(47092) CI BUSINESS SUPPORT CENTER LTDA (47093) PERFOAGUAS LIMITADA	MINERAL DE ORO
15	NID-09171	SOLICITUD DE LEGALIZACIÓN	COYAIMA, ORTEGA	74,8962	13/09/2012	(15200) USOSSALDAÑA	MATERIALES DE CONSTRUCCIÓN
16	OG2-085813	CONTRATO DE CONCESIÓN (L 685)	CHAPARRAL, COYAIMA	131,4435	2/07/2013	(46751) EQUIPOS Y TRITURADOS S.A.S.	MATERIALES DE CONSTRUCCIÓN
17	OG2-08599	CONTRATO DE CONCESIÓN (L 685)	COYAIMA, ORTEGA	130,1885	2/07/2013	(71220) AGREGADOS TETUAN SAS	MATERIALES DE CONSTRUCCIÓN
18	OG2-091913	CONTRATO DE CONCESIÓN (L 685)	COYAIMA, ORTEGA	1898,5648	2/07/2013	(60528) NACIONAL DE MINERALES Y METALES SAS	METALES PRECIOSOS
19	OJ4-15081	CONTRATO DE CONCESIÓN (L 685)	COYAIMA, ORTEGA	411,4109	4/10/2013	(47093) PERFOAGUAS LIMITADA	MATERIALES DE CONSTRUCCIÓN
20	OKQ-12501	CONTRATO DE CONCESIÓN (L 685)	COYAIMA, ORTEGA	482,5912	26/11/2013	(45830) ENITH SUAREZ	METALES PRECIOSOS
21	PEJ-08011	CONTRATO DE CONCESIÓN (L 685)	COYAIMA, ORTEGA	15,9653	19/05/2014	(51337) LUZ ESTELLA ANGARITA MONSALVE	MATERIALES DE CONSTRUCCIÓN
22	PH8-14541	CONTRATO DE CONCESIÓN (L 685)	ATACO, COYAIMA, NATAGAIMA	1894,2773	8/08/2014	(43946) ANGLO AMERICAN COLOMBIA EXPLORATION S.A	MINERAL DE COBRE

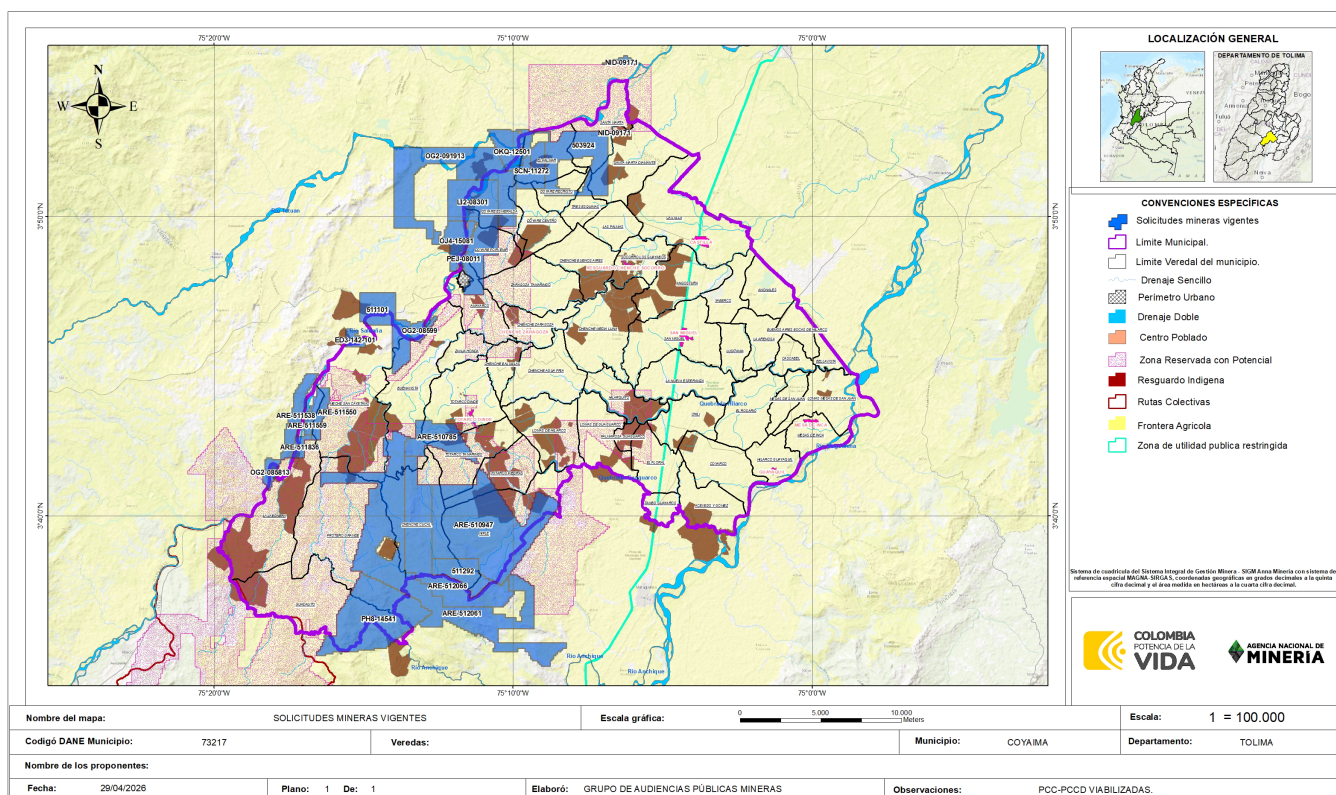
 Agencia Nacional de Minería	GENERACIÓN DE TÍTULOS MINEROS		CÓDIGO: MIS3-P-008-F-003
	FORMATO		VERSIÓN: 2
	INFORME SOCIAL		FECHA VIGENCIA: 03/sept./2024

23	SCN-11272	CONTRATO DE CONCESIÓN (L 685)	COYAIMA	348,7425	23/03/2017	(58951) LUIS EDUARDO AYALA CERON	METALES PRECIOSOS MATERIALES DE CONSTRUCCION
----	-----------	-------------------------------	---------	----------	------------	----------------------------------	--


Esta información se obtuvo mediante la consulta geográfica en la plataforma AnnA Minería de las solicitudes mineras vigentes en el municipio de Coyaima - Tolima

De las 23 solicitudes vigentes presentadas en el municipio, y relacionadas en la tabla anterior, ocho (8) han cumplido con los requisitos jurídicos, técnicos, económicos y de certificación de zonificación ambiental (este último en cumplimiento de la sentencia denominada "Ventanilla Minera"), es decir que estas últimas se encuentran viabilizadas para avanzar en la implementación del procedimiento de Audiencias Públicas Mineras para el posible otorgamiento de títulos mineros.

La ubicación geográfica de las solicitudes mineras vigentes en el municipio de Coyaima -Tolima, se logra identificar en el mapa No.2.



Mapa No.3. Solicitudes mineras vigentes en el municipio de Coyaima - Tolima

 Agencia Nacional de Minería	GENERACIÓN DE TÍTULOS MINEROS		CÓDIGO: MIS3-P-008-F-003
	FORMATO		VERSIÓN: 2
	INFORME SOCIAL		FECHA VIGENCIA: 03/sept./2024

Los principales grupos de minerales para los cuales se han radicado propuestas o solicitudes en el municipio son para metales preciosos (Oro, cobre, Plata, Platino, cobre (y sus concentrados), materiales de construcción (arcillas, arenas, areniscas, gravas, recebo)

Las propuestas radicadas en el municipio se encuentran en marcadas entre pequeña, mediana y gran minería, lo anterior de acuerdo con lo establecido en la Decreto No.1666 de 2016 "Por el cual se adiciona el Decreto Único Reglamentario del Sector Administrativo de Minas y Energía, 1073 de 2015, relacionado con la clasificación minera", que en su Artículo 2.2.5.1.5.4 Clasificación de la minería en pequeña, mediana y gran escala en etapa de exploración establece:

CLASIFICACION	No. HECTAREAS
Pequeña	Menor o igual a 150
Mediana	> a 150, <= 5.000
Grande	> a 5.000, <= 10.000

En el siguiente cuadro, se presenta la información detallada de las ocho (8) propuestas viabilizadas que fueron concertadas con la autoridad territorial para avanzar hacia la implementación del proceso de Audiencia Pública Minera:

Tabla No. 4 Solicitudes mineras viabilizadas

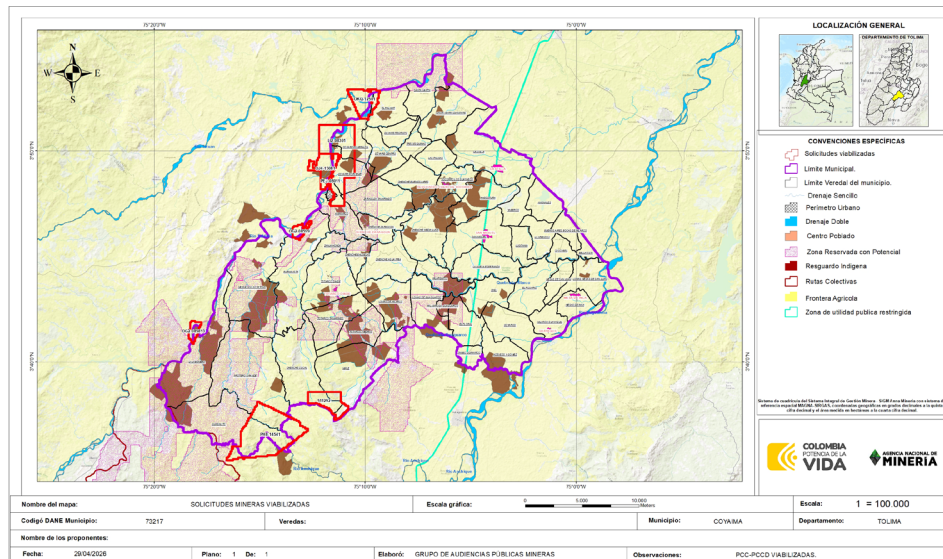
No.	CODIGO DE EXPEDIENTE	MODALIDAD	MUNICIPIOS	AREA_HA	FECHA DE RADICADO	SOLICITANTE	GRUPO DE MINERALES
1	511292	CONTRATO DE CONCESIÓN (L 685)	COYAIMA	470,4539	9/07/2025	(71250) C I BOGOTA EMERALD MART S.A.S	METALES PRECIOSOS
2	LI2-08301	CONTRATO DE CONCESIÓN (L 685)	COYAIMA, ORTEGA	1414,7265	2/09/2010	(47092) CI BUSINESS SUPPORT CENTER LTDA (47093) PERFOAGUAS LIMITADA	MINERAL DE ORO

 Agencia Nacional de Minería	GENERACIÓN DE TÍTULOS MINEROS					CÓDIGO: MIS3-P-008-F-003
	FORMATO					VERSIÓN: 2
	INFORME SOCIAL					FECHA VIGENCIA: 03/sept./2024

3	OG2-085813	CONTRATO DE CONCESIÓN (L 685)	CHAPARRAL, COYAIMA	131,4435	2/07/2013	(46751) EQUIPOS Y TRITURADOS S.A.S.	MATERIALES DE CONSTRUCCIÓN
4	OG2-08599	CONTRATO DE CONCESIÓN (L 685)	COYAIMA, ORTEGA	130,1885	2/07/2013	(71220) AGREGADOS TETUAN SAS	MATERIALES DE CONSTRUCCIÓN
5	OJ4-15081	CONTRATO DE CONCESIÓN (L 685)	COYAIMA, ORTEGA	411,4109	4/10/2013	(47093) PERFOAGUAS LIMITADA	MATERIALES DE CONSTRUCCIÓN
6	OKQ-12501	CONTRATO DE CONCESIÓN (L 685)	COYAIMA, ORTEGA	482,5912	26/11/2013	(45830) ENITH SUAREZ	METALES PRECIOSOS
7	PEJ-08011	CONTRATO DE CONCESIÓN (L 685)	COYAIMA, ORTEGA	15,9653	19/05/2014	(51337) LUZ ESTELLA ANGARITA MONSALVE	MATERIALES DE CONSTRUCCIÓN
8	PH8-14541	CONTRATO DE CONCESIÓN (L 685)	ATACO, COYAIMA, NATAGAIMA	1894,2773	8/08/2014	(43946) ANGLO AMERICAN COLOMBIA EXPLORATION S.A	MINERAL DE COBRE

La ubicación geográfica de las solicitudes mineras viabilizadas en el municipio de Coyaima - Tolima, se logra identificar en el mapa No.3

 Agencia Nacional de Minería	GENERACIÓN DE TÍTULOS MINEROS	CÓDIGO: MIS3-P-008-F-003
	FORMATO	VERSIÓN: 2
	INFORME SOCIAL	FECHA VIGENCIA: 03/sept./2024



Mapa No.4. Solicitudes mineras viabilizadas en el municipio de Coyaima - Tolima

4. Informe narrativo de la implementación del procedimiento en el territorio

El proceso participativo realizado en el municipio de Coyaima, Tolima, inició en mayo de 2026, contó con la participación de 44 personas así: 21 personas participantes de las comunidades, 13 personas de la institucionalidad y participación de 10 personas representantes de las empresas o personas naturales que actúan como proponentes.

Acercamiento al territorio. El 6 de mayo de 2026 se dio inicio al procedimiento de Relacionamento Social previo al Otorgamiento de Títulos Mineros en el municipio de Coyaima en el departamento de Tolima. Durante este período, se establecieron espacios de diálogos virtuales con la institucionalidad, solicitantes de las propuestas de contrato de concesión minera viabilizadas; así como con diversos actores del territorio, incluyendo comunidades, organizaciones, líderes y lideresas sociales.

 Agencia Nacional de Minería	GENERACIÓN DE TÍTULOS MINEROS	CÓDIGO: MIS3-P-008-F-003
	FORMATO	VERSIÓN: 2
	INFORME SOCIAL	FECHA VIGENCIA: 03/sept./2024



Coordinación y Concurrencia
DIÁLOGO Y PARTICIPACIÓN CIUDADANA

- Reunión de coordinación y concurrencia con autoridades territoriales para **conocer** los usos del suelo en el área de las solicitudes de acuerdo con el instrumento de ordenamiento territorial vigente
- Acta de CyC solo firma alcalde o su delegado y funcionario ANM
- Espacios de Diálogo y Participación Ciudadana para:
 - Presentación del Estado Minero del municipio
 - Presentación de las propuestas viabilizadas que cumplieron con los requisitos de ley para el posible otorgamiento de títulos mineros
 - Identificar y recoger las inquietudes, percepciones y expectativas de las comunidades con relación a las **solicitudes mineras** en sus territorios.

Reunión virtual de Acercamiento al Territorio con el municipio de Coyaima, Tolima, el 6 de mayo

El 7 de mayo se puntualizó en la socialización del procedimiento con la secretaría de planeación, a quienes se contextualizó una a una las placas viabilizadas y se reiteró la estrategia diseñada en cuanto al Relacionamento Social previo al Otorgamiento de Títulos Mineros, solicitando un informe técnico según el instrumento de ordenamiento territorial vigente.


El 13 de mayo se realizó reunión con la secretaría de gobierno en relación con el tema étnico presente en el territorio y que se impacta con las solicitudes viabilizadas según el Procedimiento de Relacionamento Social previo al Otorgamiento de Títulos Mineros. De igual forma en esta fecha se socializó el Procedimiento con los Proponentes que presentaron las solicitudes que se encuentran viabilizadas para el Municipio de Coyaima.

 Agencia Nacional de Minería	GENERACIÓN DE TÍTULOS MINEROS	CÓDIGO: MIS3-P-008-F-003
	FORMATO	VERSIÓN: 2
	INFORME SOCIAL	FECHA VIGENCIA: 03/sept./2024

Coordinación y concurrencia. En el mes de mayo se realizó la reunión híbrida de coordinación y concurrencia con la institucionalidad del municipio de Coyaima, la cual se llevó a cabo el día 26 de mayo de 2026. Esta reunión fue un espacio de encuentro interinstitucional entre la Autoridad Minera Nacional con la Autoridad Territorial donde se realizó el análisis técnico de la siguiente información:



Espacio de Coordinación y Concurrencia- Sede ANM, Bogotá

 Agencia Nacional de Minería	GENERACIÓN DE TÍTULOS MINEROS	CÓDIGO: MIS3-P-008-F-003
	FORMATO	VERSIÓN: 2
	INFORME SOCIAL	FECHA VIGENCIA: 03/sept./2024

- La ANM presentó los lugares donde se encuentran las solicitudes mineras que podrían convertirse en títulos.
- La Autoridad Territorial presentó las condiciones del territorio, basados en los instrumentos de ordenamiento territorial disponibles y vigentes, y demás información que determinó los usos del suelo y posibles impactos del desarrollo de proyectos mineros en los lugares donde se encuentran las solicitudes que podrían convertirse en títulos mineros.
- Producto de la reunión de coordinación y concurrencia resultó un acta escrita la cual se publicó el día 9 de junio de 2026 en la página web de la ANM www.anm.gov.co, compartida igualmente con la institucionalidad de Coyaima –Tolima.

En este sentido, desde la CARE, indicaron que existen vulnerabilidades en cada una de las placas viabilizadas que podrían ser títulos mineros, refiriendo presencia de territorios indígenas, zonas de economía campesina, entre otros. Igualmente, refieren traslape de la placa LI2-08301 con instituciones educativas, resguardos indígenas, predios adquiridos y en trámite de zonas de reserva campesina entre otros; así como la solicitud OG2-085813 que se traslapa con la vereda Jabonera en donde se encuentra el resguardo indígena Potrerito. En cuanto a la Autoridad Local indican ubicación en zona de alto riesgo o amenaza de inundación, derrumbe u otro desastre natural. Manifestando el traslape de otras solicitudes con viviendas de comunidades indígenas.

Así mismo, indican que: la placa OKQ-12501 se relaciona con actividades de minería a cielo abierto, las cuales se encuentran catalogadas como procesos prohibidos dentro del área objeto de análisis; la placa OG2-08599, corresponde igualmente a zonas donde la minería a cielo abierto está prohibida, de conformidad con la normativa territorial vigente y la placa OG2-082813 se localiza en áreas identificadas con amenaza y riesgo hídrico asociadas al río Saldaña. Asimismo, comprende zonas con restricciones y usos prohibidos, según la clasificación establecida en el PBOT adoptado en el año 2001.

Así mismo, se desarrollaron espacios de diálogo y participación ciudadana con las comunidades posiblemente impactadas con los proyectos mineros en el casco urbano y en las zonas rurales y veredales en las cuales se encuentran las propuestas de contrato de concesión minera viabilizadas entre el 1 y 5 de junio del 2026.

Diálogo social, participación ciudadana y pedagogía

En esta parte resulta fundamental mencionar que, en atención a la importante presencia de población indígena del municipio, y la ubicación de las ocho (8) solicitudes viabilizadas, se estableció, con base en la información oficial provista por la Alcaldía Municipal que son las comunidades que se listan a continuación, quienes habitan bien sea en las áreas correspondientes a las solicitudes viabilizadas o en áreas aledañas, y por tanto es importante garantizar la información correspondiente:

RESGUARDO BALSILLAS	RESGUARDO SANTA MARTA PALMAR
RESGUARDO POTRERITO DOYARE	RESGUARDO TOTARCO NIPLE
RESGUARDO POTRERITO	RESGUARDO TOTARCO PIEDRAS

 Agencia Nacional de Minería	GENERACIÓN DE TÍTULOS MINEROS	CÓDIGO: MIS3-P-008-F-003
	FORMATO	VERSIÓN: 2
	INFORME SOCIAL	FECHA VIGENCIA: 03/sept./2024

RESGUARDO TRES ESQUINAS	RESGUARDO INDÍGENA ZARAGOZA TAMARINDO
RESGUARDO CHENCHE AMAYARCO	COMUNIDAD INDÍGENA DOYARE PORVENIR
RESGUARDO GUADUALITO	COMUNIDAD INDÍGENA DOYARE CENTRO
RESGUARDO BUENAVISTA MECHE	COMUNIDAD INDÍGENA DOYARE ESMERALDA
RESGUARDO MECHE SAN CAYETANO	COMUNIDAD INDÍGENA BOCAS DE BABIL

También es de anotar que se estableció contacto con el enlace de JAC de la alcaldía para contactar e invitar a los presidentes de las juntas de acción comunal que podrían verse impactadas con la llegada de posibles proyectos mineros. De conformidad con ello, se realizaron los siguientes espacios de dialogo:

- **2 de junio de 2026 Dialogo general de autoridades indígenas.**

Coordinadamente con el enlace étnico de la Alcaldía municipal, se realizó la convocatoria a este espacio de dialogo amplio al cual se convocaron a las autoridades indígenas de las comunidades focalizadas.




**Agencia
Nacional de Minería**

Como parte del proceso de
participación informada
 y de **preparación** de las
 audiencias públicas mineras,
 la ANM te invita

**#Minería
con proposito**

**Pedagogía
y Diálogo social**

Coyaima - Tolima

Los invitamos a participar de manera informada en el espacio de pedagogía y diálogo social amplio para el posible otorgamiento de títulos mineros.

Comunidades:

1. RESGUARDO BALSILLAS
2. RESGUARDO POTRERITO DOYARE
3. RESGUARDO POTRERITO
4. RESGUARDO TRES ESQUINAS
5. RESGUARDO CHENCHE AMAYARCO
6. RESGUARDO GUADUALITO
7. RESGUARDO BUENAVISTA MECHE
8. RESGUARDO MECHE SAN CAYETANO
9. RESGUARDO SANTA MARTA PALMAR
10. RESGUARDO TOTARCO NIPILE
11. RESGUARDO TOTARCO PIEDRAS
12. RESGUARDO INDÍGENA ZARAGOZA TAMARINDO
13. COMUNIDAD INDÍGENA DOYARE PORVENIR
14. COMUNIDAD INDÍGENA DOYARE CENTRO
15. COMUNIDAD INDÍGENA DOYARE ESMERALDA
16. COMUNIDAD INDÍGENA BOCAS DE BABIL

02/06/2026

Biblioteca Municipal

8:30 a.m.

En este espacio hicieron presencias líderes de algunas comunidades indígenas como Amayarco, Doyare Porvenir, Doyare Centro y Santa Marta Palmar, así como de algunas veredas.

 Agencia Nacional de Minería	GENERACIÓN DE TÍTULOS MINEROS	CÓDIGO: MIS3-P-008-F-003
	FORMATO	VERSIÓN: 2
	INFORME SOCIAL	FECHA VIGENCIA: 03/sept./2024



Espacio de diálogo social- Biblioteca Municipal, Coyaima, Tolima.

Se desarrolló el espacio realizando inicialmente una socialización de aspectos generales de la evaluación de las propuestas de contrato de concesión minera, enfatizando en la evaluación de la certificación ambiental, la cual no sustituye la licencia ambiental, profundizando en este aspecto.

Se realizó una explicación del ciclo minero, indicando que será durante la etapa de exploración en la que los titulares mineros, con base en los requisitos establecidos para los efectos en la legislación ambiental, realizan un Estudio de Impacto Ambiental a fin de solicitar la licencia ambiental.

Se indicó que la Consulta Previa, como derecho fundamental debe garantizarse en el marco de esta fase y será el titular minero el que debe obligatoriamente solicitar a la Dirección de la Autoridad Nacional de Consulta Previa – DANCP del Ministerio del Interior, o quien haga sus veces, la certificación respecto de la procedencia de este proceso.

Será precisamente esta autoridad, la que defina si es o no procedente la Consulta, las comunidades con las cuales con las cuales sería procedente y los demás aspectos relacionados con ello. Las determinaciones que tome la DANCP y su cumplimiento deben acreditarse ante la autoridad ambiental a fin de solicitar la licencia ambiental.

Posteriormente se socializaron las solicitudes viabilizadas, respecto de las cuales los líderes participantes manifestaron algunas inquietudes y preocupaciones:

- Consulta Previa:

A los líderes de las comunidades indígenas les preocupa que no sean tenidos en cuenta para la Consulta Previa. La ANM reiteró que es la DANCP la que toma las determinaciones frente a cada

 Agencia Nacional de Minería	GENERACIÓN DE TÍTULOS MINEROS	CÓDIGO: MIS3-P-008-F-003
	FORMATO	VERSIÓN: 2
	INFORME SOCIAL	FECHA VIGENCIA: 03/sept./2024

caso, pero tener esta información les permitirá ejercer las acciones de solicitud de información y las demás que la ley prevé para conocer los procesos.

- Extracción ilícita de Minerales y situación de orden público en el municipio.

Hacen alusión a la situación que se está presentando en municipios como Ataco, en la que según manifestaron se han incrementado labores de extracción ilícita de minerales, y temen que este tipo de situaciones proliferen en Coyaima. La ANM indicó que precisamente las solicitudes viabilizadas han cumplido con todos y cada uno de los requisitos exigidos por la ley para realizar la actividad minera de manera legal, por lo que no son situaciones similares y los actuales proponentes, en caso de acceder a los títulos mineros, deberán seguir cumpliendo con los requisitos legales correspondientes en cada etapa de ejecución contractual. Igualmente, se indicó que la competencia sobre situaciones como las que aducen recae en la Alcaldía municipal y la Fuerza Pública.

- Deterioro ambiental del territorio: Indican que como autoridades indígenas que son, también tienen una responsabilidad de velar por el cuidado del territorio, por ser la fuente de vida colectiva que permite la pervivencia étnica y cultural, particularmente las fuentes hídricas. La ANM explicó que en efecto los proponentes al realizar todo este proceso han agotado una serie de requisitos, tales como la certificación ambiental que indica que no hay traslape de las áreas de las solicitudes con determinantes ambientales que excluyan la actividad minera. A futuro y en caso de que se otorguen los títulos mineros, deben tramitar la licencia ambiental que estudiará todos los componentes de territorio entre esos lo relativo al cuidado del agua, el componente social, las consultas previas que determine la DANCP, a fin de realizar una actividad minera que cuide el medio ambiente.

- **2 de junio de 2026 Dialogo con los resguardos Meche San Cayetano, Chenche Buenavista y Buenavista Meche.**

 Agencia Nacional de Minería	GENERACIÓN DE TÍTULOS MINEROS	CÓDIGO: MIS3-P-008-F-003
	FORMATO	VERSIÓN: 2
	INFORME SOCIAL	FECHA VIGENCIA: 03/sept./2024



Agencia Nacional de Minería

Como parte del proceso de **participación informada** y de **preparación** de las audiencias públicas mineras, la **ANM te invita**

Pedagogía y Diálogo social

Coyaima - Tolima

Los invitamos a participar de manera informada en el espacio de pedagogía y diálogo social amplio para el posible otorgamiento de títulos mineros.

Comunidades:

- Meche Buena Vista,
- Meche San Cayetano
- Chenche Buenavista

02/06/2026

Sede del Resguardo Chenche Buenavista

2:30 p.m.

En este espacio de dialogo, que fue concertado con las autoridades en ejercicio de las tres comunidades, y que fue desarrollado a instancias del resguardo Buenavista Meche, se realizó una socialización del proceso de evaluación de las solicitudes mineras, así como de la Audiencia Pública Minera y la posibilidad de que en este gran espacio de participación se lleguen a posibles acuerdos entre las comunidades y los proponentes, cuyo objetivo es el de mitigar o incluso evitar problemáticas sociales, así como apoyar y fortalecer los procesos propios de las comunidades. Es de anotar que en este espacio se contó con la participación de la presidenta de la JAC comunal de Buenavista y población campesina.

 Agencia Nacional de Minería	GENERACIÓN DE TÍTULOS MINEROS	CÓDIGO: MIS3-P-008-F-003
	FORMATO	VERSIÓN: 2
	INFORME SOCIAL	FECHA VIGENCIA: 03/sept./2024



Espacio de diálogo social- Vereda Chenche Buenavista, Coyaima, Tolima.

Igualmente, se enfatizó en el derecho fundamental a la Consulta Previa, indicando que la evaluación de su procedencia se realiza por parte de la DANCP en la etapa de exploración, como requisito obligatorio en el marco de la solicitud del licenciamiento ambiental. Se profundizó en el marco legal que se encuentra vigente actualmente en Colombia para los efectos.

Se socializaron las ocho solicitudes vigentes en el territorio, de lo que se identificó por parte de los Gobernadores lo siguiente:

- Posible extracción ilícita de Minerales y situación de orden público en el municipio.

Las autoridades manifestaron que tienen conocimiento de la situación que se está presentando en el municipio de Ataco respecto de lo que indican es extracción ilícita de minerales, así como la afectación que esta presentó en el orden público y la seguridad de los habitantes. Les preocupa que se generen afectaciones a la seguridad y la integridad de las comunidades y de las autoridades en ejercicio de las comunidades de Buenavista. La ANM indicó que precisamente las solicitudes viabilizadas que son objeto de la reunión han cumplido con una ruta de evaluaciones rigurosas y que obedecen a las exigencias que actualmente la legislación minera en el país.

Igualmente, se manifestó que la Alcaldía municipal y la Fuerza Pública tienen la competencia sobre las situaciones que involucren extracción ilícita de minerales y que, en efecto, y la Alcaldía del municipio de Ataco y la Fuerza Pública han desarrollado acciones en la materia.

Se manifestó también de manera muy detallada, la importancia de poder posicionar estos temas en el marco de la Audiencia Pública Minera y que las comunidades puedan obtener también respuesta por parte de las entidades, sin perjuicio de que los delegados de la ANM posicionarían ante los proponentes los temas abordados en el espacio para que conozcan que son asuntos que preocupan a las comunidades.

 Agencia Nacional de Minería	GENERACIÓN DE TÍTULOS MINEROS	CÓDIGO: MIS3-P-008-F-003
	FORMATO	VERSIÓN: 2
	INFORME SOCIAL	FECHA VIGENCIA: 03/sept./2024

Igualmente se manifestó que aún estos proponentes no tienen ningún tipo de derecho para ejercer la actividad minera en las áreas objeto de las solicitudes, ya que se conformidad con la ley, tienen una expectativa respecto de un posible título que nos les concede prerrogativa alguna.

- Cuidado del territorio y el medio ambiente, particularmente fuentes hídricas.

En el espacio, tanto las autoridades en ejercicio, como integrantes de las comunidades, manifestaron su preocupación por el cuidado del territorio y particularmente de las fuentes hídricas.

La ANM indicó que, en el marco del licenciamiento ambiental, se evalúa por parte de la autoridad, en qué áreas específicas se podría o no ejercer la actividad minera teniendo en cuentas las zonas que deben protegerse, así como las obligaciones que en materia de cuidado ambiental van a tener los titulares. Se enfatizó que sin licencia ambiental no se puede proceder a una etapa de explotación ya que es un requisito obligatorio para iniciar esta etapa.

- Escases de mano de obra para trabajar el agro y otras labores.

Los Gobernadores manifestaron que, con ocasión de la actividad minera, ya no es sencillo conseguir mano de obra para realizar labores distintas a la minería.

- Aporte a las comunidades.

Mencionan que, con proyectos anteriores, no se ha visto un aporte real al desarrollo de las comunidades y no hay un cuidado del territorio. Se indicó por parte de la ANM, que en caso de que se le concedan los contratos de Concesión a los proponentes, deberán gestionar un plan de gestión social que deben construir con las comunidades. Igualmente se reiteró que respecto de las comunidades en las que la DANCP identifique afectaciones directas que den lugar a la procedencia de un proceso de consulta previa, se podrá priorizar este aspecto al que hacen mención.

- Garantía de aplicación de buenas prácticas en el desarrollo de la actividad minera.

La ANM reiteró, que por tratarse de propuestas que se tramitan bajo la estricta observancia y aplicación del marco legal vigente, esto incluye la exigencia de parámetros técnicos relacionados con el buen desarrollo de la actividad.

- Posible afectación a bocatomas del triángulo del Tolima.

Se indicó que algunas solicitudes podrían, según lo perciben las autoridades, afectar bocatomas e infraestructura del Triángulo del Tolima, Distrito de Riego.

- Asentamientos y Resguardos.

 Agencia Nacional de Minería	GENERACIÓN DE TÍTULOS MINEROS	CÓDIGO: MIS3-P-008-F-003
	FORMATO	VERSIÓN: 2
	INFORME SOCIAL	FECHA VIGENCIA: 03/sept./2024

Finalmente, es muy importante mencionar que según la información cartográfica que se socializó en el espacio, son las comunidades de Chenche Buenavista y Buenavista meche las que estarían en principio y según lo manifestaron las mismas autoridades en ejercicio, en áreas de influencia de la solicitud OG2-08599, ya que además de las áreas de resguardo tienen asentamientos que aún no son territorios protegidos bajo esta figura y que estarían en esas áreas. Por ello solicitan a los proponentes y a las entidades competentes tener en cuenta esta información con el objetivo de que se genere el correspondiente análisis respecto de una posible consulta previa y otros procesos.

Igualmente, de conformidad con lo analizado, la comunidad de Meche San Cayetano se encontraría alejada del área de las solicitudes, sin perjuicio de que también consumen el agua que sustenta a la comunidad de las mismas fuentes hídricas que se podrían ver afectadas por las solicitudes.

- **3 de junio de 2026 Dialogo en la comunidad de Bocas de Babil:**

Este encuentro fue solicitado y concertado con el Gobernador de la Comunidad de Bocas de Babil, quien convocó también a las comunidades de:

Resguardo Indígena Potrerito Doraye
Resguardo Indígena Santa Marta Diamante
Resguardo Indígena Santa Marta palmar
Resguardo Indígena Potrerito
Resguardo Indígena Tres Esquinas
Comunidad indígena Doyare Centro
Comunidad Indígena Doyare Porvenir
Comunidad Indígena Bocas de Babi
Comunidad Indígena Doyare Esmeralda

A su vez convoco a la presidenta de la JAC del Palmar y algunos miembros de la comunidad.

 Agencia Nacional de Minería	GENERACIÓN DE TÍTULOS MINEROS	CÓDIGO: MIS3-P-008-F-003
	FORMATO	VERSIÓN: 2
	INFORME SOCIAL	FECHA VIGENCIA: 03/sept./2024



Agencia Nacional de Minería

Como parte del proceso de participación informada y de preparación de las audiencias públicas mineras, la ANM te invita

#Minería con propósito

Pedagogía y Diálogo social

Coyaima - Tolima

Los invitamos a participar de manera informada en el espacio de pedagogía y diálogo social amplio para el posible otorgamiento de títulos mineros.

Comunidades:

- Resguardo Indígena Petreño Dorayo
- Resguardo Indígena Santa Marta Diamante
- Resguardo Indígena Santa Marta palmar
- Resguardo Indígena Petreño
- Resguardo Indígena Tres Esquinas
- Comunidad Indígena: Dorayo Centro
- Comunidad Indígena Dorayo Porvenir
- Comunidad Indígena Bocas de Babi
- Comunidad Indígena Dorayo Esmeralda

03/06/2026

Sede cabildo Bocas de Babi

9:00 a.m.

Es muy importante posicionar que en esta reunión fue contundente la posición de las comunidades respecto de su negativa y oposición a la actividad minera, sea de carácter legal y mucho más contundente a la extracción ilícita de minerales.

Se explicó por parte de la ANM la inexistencia del derecho al veto, sin embargo, indicaron que ejercerían las acciones legales y que fueran necesarias para oponerse ya que son autoridades de sus territorios y tienen competencias. Manifestaron que tienen un mandato de NO A LA MINERÍA.



Espacio de diálogo social- Vereda Bocas de Babil, Coyaima, Tolima.


Indicaron que la actividad minera es un riesgo para la pervivencia étnica y cultural, porque deteriora territorios que son vulnerables, según manifestaron.

 Agencia Nacional de Minería	GENERACIÓN DE TÍTULOS MINEROS		CÓDIGO: MIS3-P-008-F-003
	FORMATO		VERSIÓN: 2
	INFORME SOCIAL		FECHA VIGENCIA: 03/sept./2024

Adujeron constantes incumplimientos por parte de titulares mineros lo que les genera desconfianza frente a nuevos proyectos.

Los temas más relevantes y las preocupaciones de la comunidad se pueden evidenciar en la siguiente tabla:

Fecha	Placa	Veredas Convocadas	Comunidad	Inquietudes, requerimiento y aspectos positivos
3 de junio de 2026	511292	Resguardo	Cabildo Bocas de Babil	<u>Inquietudes</u> <ul style="list-style-type: none"> - Les preocupa lo que denominaron el constante deterioro del ambiente, con ocasión de concesiones mineras y la extracción ilícita de minerales. - Manifestaron que titulares mineros con concesiones otorgadas antes de la vigencia del Procedimiento de Relacionamiento, han incumplido permanentemente acuerdos y acciones obligatorias tales como servidumbres mineras. Se preguntan cuál va a ser la diferencia ahora. - Manifestaron durante toda la reunión su posición de resistencia a la llegada de nuevos títulos mineros, indicando incluso que ejercerían las acciones que fueran necesarias para oponerse. Se explicó detalladamente la inexistencia del derecho al veto, pero fueron insistentes en que se opondrán. - El médico tradicional de Totarco indicó que no es cierto que no se puedan oponer y manifestó vehementemente que lo harán. Indicó también que es irrespetuoso de sus principios de Gobierno propio y autoridades sobre el territorio que se generen concesiones mineras que no han sido consentidas por las comunidades. Se explicó que no existe un derecho al veto, pero que será la DANCP la que determine si procede una consulta previa en estos territorios.
	LI2-08301	Indígena		
	OG2-085813	Potrерito		
	OG2-08599	Doraye		
	OJ4-15081	Resguardo		
	OKQ-12501	Indígena		
	PEJ-08011	Santa Marta		
	PH8-14541	Diamante		
		Resguardo Indígena Santa Marta palmar		
		Resguardo Indígena Potrerito		
		Resguardo Indígena Tres Esquinas		
		Comunidad indígena Doyare Centro		
		Comunidad Indígena Doyare Porvenir		
		Comunidad Indígena Bocas de Babi		

 Agencia Nacional de Minería	GENERACIÓN DE TÍTULOS MINEROS		CÓDIGO: MIS3-P-008-F-003
	FORMATO		VERSIÓN: 2
	INFORME SOCIAL		FECHA VIGENCIA: 03/sept./2024


		<p>Comunidad Indígena Doyare Esmeralda</p> <p>Presidenta y comunidad de JAC del Palmar</p>		<ul style="list-style-type: none"> - Manifiestan constantes fallas de CORTOLIMA, indican que no hay controles, que no hay ni siquiera funcionarios que visiten las áreas y que no responden a sus solicitudes y quejas. - Manifiestan que las generaciones futuras quienes son las que mantendrán vivas las comunidades indígenas como colectivo, no tendrán u territorio para habitar que les provea de lo básico, lo que genera una gran vulnerabilidad y un gran riesgo para ellos como comunidades indígenas, sujetos de especial protección. - Les preocupa el uso del mercurio en el rio Saldaña que es un lugar y un sujeto sagrado para las comunidades indígenas. Se explicó que ninguno de los proponentes podrá usar mercurio en sus proyectos mineros a futuro, ya que está prohibido por Ley. Indicaron que la extracción ilícita de minerales que según indicaron se está ejerciendo en el rio Saldaña por distintos actores, si usa mercurio, lo que contamina el rio y lo deteriora como lugar sagrado que es, pero además pone en riesgo la salud y la vida de las personas que dependen del río. - Mencionaron que constantemente se les vulneran sus derechos, concesiones mineras que tienen cercanía al territorio no genera ningún tipo de mecanismo de dialogo, incumplen acuerdos y según indicaron no lo van a permitir más. - Manifestaron. Que los proponentes que son foráneos deberían realizar la actividad en sus tierras y no generar afectaciones en las tierras indígenas. - Algunos lideres entre ellos el Gobernador de Santa Marta Palmar y el médico tradicional, invitaron a las
--	--	--	--	---

 Agencia Nacional de Minería	GENERACIÓN DE TÍTULOS MINEROS	CÓDIGO: MIS3-P-008-F-003
	FORMATO	VERSIÓN: 2
	INFORME SOCIAL	FECHA VIGENCIA: 03/sept./2024

				<p>personas presentes a no dejarse engañar más, indicaron que la ANM va a territorio a venderles esos proyectos y luego se van para que después sean las comunidades las que tienen que quedarse con el problema. La ANM explicó a profundidad el Procedimiento y los mecanismos que tiene, así como las demás funciones de otras dependencias tales como la Vicepresidencia de Seguimiento y Control, sin embargo, indicaron no creer en esas funciones ya que el territorio está cada vez más deteriorado y los mineros no cumplen.</p> <ul style="list-style-type: none"> - Manifestaron que no van a permitir la minería sea legal o una extracción ilícita ya que son autoridades ambientales y tienen su derecho propio. Se indicó nuevamente la inexistencia del veto, empero, manifestaron reiteradamente esta posición e indicaron que como comunidades indígenas ya tienen un mandato de NO a la minería. - Manifestaron que los terrenos son muy áridos, que no van a valer nada y que no se dejen engañar. <p><u>Requerimientos</u></p> <ul style="list-style-type: none"> - Que no se otorguen títulos mineros en Coyaima. - Que la ANM no vuelva al territorio. <p><u>Aspectos positivos</u></p> <p>Las comunidades no manifestaron aspectos positivos.</p>
--	--	--	--	---

- **4 de junio de 2026. Diálogo social con habitantes y representantes de las J.A.C.**

Los temas más relevantes y las preocupaciones de la comunidad se pueden evidenciar en la siguiente tabla:

 Agencia Nacional de Minería	GENERACIÓN DE TÍTULOS MINEROS		CÓDIGO: MIS3-P-008-F-003
	FORMATO		VERSIÓN: 2
	INFORME SOCIAL		FECHA VIGENCIA: 03/sept./2024

Fecha	Placa	Veredas	Comunidad	Inquietudes, requerimiento y aspectos positivos
4 de junio de 2026	511292 LI2-08301 OG2-085813 OG2-08599 OJ4-15081 OKQ-12501 PEJ-08011 PH8-14541	*Chenche Cucal *Niple *.Doyare Esmeralda *Doyare Porvenir *Amayarco *Zaragoza *Tamarindo *La Jabonera *Buenavista *El palmar *Tres esquinas *Santa Marta *Doyare Recristo *Santa Marta Diamante *.Meche San Cayetano *Guadalito *Protero Grande *Doyare Centro	Habitante de La Vega Presidente JAC Chenche Zaragoza San Cayetano Meche Zaragoza Tamarindo Enlace JAC	<u>Inquietudes</u> <ul style="list-style-type: none"> - Las comunidades manifiestan su preocupación en relación con la seguridad y el orden público con ocasión de las actividades de extracción ilícita de minerales que según manifiestan, se está presentando en municipios del sur del Tolima. Temen que con las nuevas concesiones también se incremente la presencia de actores ilegales que pongan en riesgo la seguridad de las comunidades. - Manifiestan inquietud por el cuidado de las fuentes hídricas. - Les preocupa que no se haga reuniones en las que puedan estar todos, ya que como colectivo podrán apoyarse entre todos. Se manifestó que se han hecho varias reuniones para focalizar a las comunidades, pero que sin embargo podrán participar de la Audiencia Pública Minera que es el gran espacio de participación con todas las comunidades. - Les preocupa que la contaminación del agua que viene de Ataco según indican, ha generado problemas de salud en la población. - La Gobernadora del resguardo Zaragoza Tamarindo indica que su comunidad habita en un asentamiento que no ha sido resguardado y que queda en la vereda media luna. - Se manifestó también que en la vereda Amayarco, en donde se encuentra la solicitud PEJ-08011, hay un asentamiento indígena de la comunidad Chenche Tunarcó que se encuentra en cercanías de la represa del Distrito de Riego y que podría

 Agencia Nacional de Minería	GENERACIÓN DE TÍTULOS MINEROS		CÓDIGO: MIS3-P-008-F-003
	FORMATO		VERSIÓN: 2
	INFORME SOCIAL		FECHA VIGENCIA: 03/sept./2024

				<p>estar en el área de influencia de la solicitud LI2-08301.</p> <p><u>Requerimientos</u></p> <ul style="list-style-type: none"> - Que se garanticen los debidos procesos de consulta previa con las comunidades indígenas. - Que se garantice el cuidado del agua y las fuentes hídricas. <p><u>Aspectos positivos</u></p> <p>Las comunidades no manifestaron aspectos positivos.</p>
--	--	--	--	--

- **9 de junio de 2026 Dialogo en la Gobernadora del Resguardo Guadualito.**

Este espacio de dialogo se realizó de manera virtual con la Gobernadora en ejercicio del resguardo Guadualito.

En un primer momento se presentaron los aspectos generales del Procedimiento de Relacionamiento Social Previo al Otorgamiento de Títulos Mineros, así como las solicitudes viabilizadas que han hecho parte del mismo en el municipio de Coyaima.

En relación con las solicitudes, se pudo evidenciar cartográficamente, que no hay solicitudes viabilizadas cercanas al área del resguardo de Guadualito.

Sin embargo, la Gobernadora manifestó la importancia de proteger las fuentes hídricas, fortalecer mecanismos de dialogo con las autoridades indígenas y propiciar por el mejoramiento de las condiciones de seguridad en el municipio.

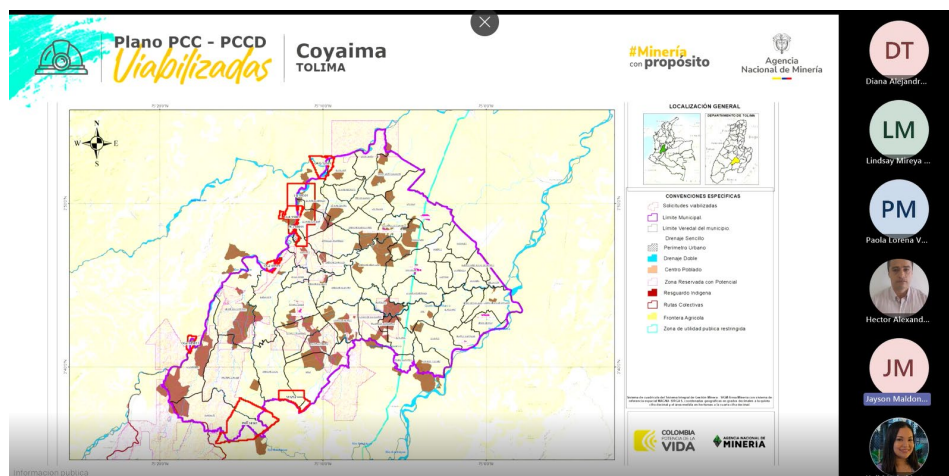
Indicó que haría lo posible por estar presente en la Audiencia Pública Minera y que convocará a integrantes de su comunidad.

Socialización Procedimiento Ministerio Público de Coyaima - Personería

El día 12 de junio de 2026 de manera virtual, se socializó el procedimiento con el ministerio público - personería, a quien se dio a conocer la estrategia diseñada en cuanto al Relacionamiento Social previo al Otorgamiento de Títulos Mineros, contextualizando el estado en el que a la fecha se encontraba el procedimiento e invitando al ministerio público- personería a realizar acompañamiento en el espacio

 Agencia Nacional de Minería	GENERACIÓN DE TÍTULOS MINEROS	CÓDIGO: MIS3-P-008-F-003
	FORMATO	VERSIÓN: 2
	INFORME SOCIAL	FECHA VIGENCIA: 03/sept./2024

programado para la realización de la APM e invitando a acompañar los posibles espacios virtuales con comunidad, programados entre el 26 y 30 de junio de 2026.



Reunión de Socialización Procedimiento - Personería Coyaima 12 jun 2026

Estrategia de difusión y socialización de la información

Con el propósito de garantizar el alcance, apropiación y participación efectiva de la comunidad en la información sobre el Procedimiento de Relacionamento Social previo al Otorgamiento de Títulos Mineros, se implementó una estrategia integral de difusión a través de los canales institucionales de la Agencia Nacional de Minería (ANM), la Alcaldía Municipal y la gobernación del Tolima. La divulgación se realiza mediante listas de difusión y grupos de WhatsApp, así como a través de las redes sociales oficiales (Facebook, Instagram, y demás plataformas disponibles), empleando piezas gráficas informativas y un video promocional diseñado para sensibilizar e informar a la población el objetivo sobre la importancia de la actividad, sus beneficios, estado del procedimiento y mecanismos de participación, incluyendo la invitación a la participación de la APM.

Las piezas gráficas tenían como objetivo captar la atención del público, transmitir información clara y oportuna, fortalecer el reconocimiento institucional y motivar la asistencia de los diferentes grupos de interés a la Audiencia Pública Minera. Por su parte, el video se enfoca en generar mayor impacto y recordación del mensaje, presentando de manera dinámica la información sobre el procedimiento, los posibles beneficios para la comunidad y la invitación directa a participar del mismo. Esta estrategia busca maximizar la cobertura de la información, promover la interacción ciudadana y asegurar una amplia convocatoria mediante el uso articulado de herramientas digitales y medios de comunicación institucionales.

En este sentido, el 18 de junio desde la Agencia Nacional de Minería, mediante sus canales oficiales y redes sociales, publicó información en referencia al Procedimiento de Relacionamento Social previo al Otorgamiento de Títulos Mineros, adelantado en Coyaima – Tolima. A su vez, compartió a los enlaces de la Autoridad Local las piezas de comunicación construidas para el conocimiento de la comunidad.

 <p>Agencia Nacional de Minería</p>	GENERACIÓN DE TÍTULOS MINEROS	CÓDIGO: MIS3-P-008-F-003
	FORMATO	VERSIÓN: 2
	INFORME SOCIAL	FECHA VIGENCIA: 03/sept./2024



En esta misma fecha de 22 de junio de 2026, la Secretaría de Desarrollo Económico del Tolima, publicó en sus redes de Facebook e Instagram las piezas graficas que contienen la información de las placas viabilizadas para el municipio de Coyaima y su ubicación dentro del territorio, esto con la intención de poner en conocimiento de toda la comunidad, la implementación del Procedimiento de Relacionamento Social previo al Otorgamiento de Títulos Mineros, adelantado en Coyaima – Tolima.



En Coyaima (Tolima), el diálogo con las comunidades avanza con resultados 🍌

A través del Procedimiento de Relacionamento Social en Territorio, la Agencia Nacional de Minería ha promovido espacios de escucha, pedagogía y participación ciudadana alrededor de las Propuestas de Contrato de Concesión (PCC), fortaleciendo la construcción conjunta de decisiones para el territorio.

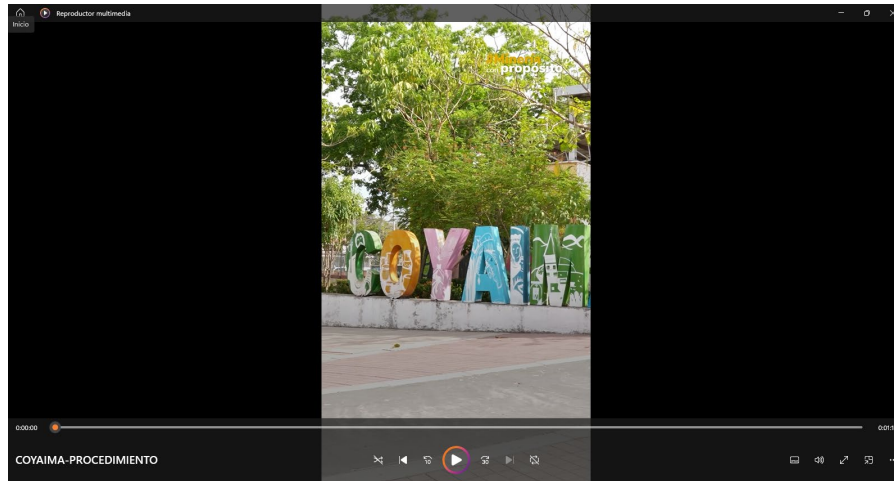
La Gobernación del Tolima, a través de la Dirección de Desarrollo Minero Energético-Secretaría de Desarrollo Económico, nos sumamos a los esfuerzos de la Agencia Nacional de Minería para acompañar el proceso de audiencia pública...

🔗 **Comparte en Facebook:**
<https://www.facebook.com/share/p/15wBixEaF5H4>

📸 **Comparte en Instagram:**
https://www.instagram.com/p/DZ4_199IaS/?igsh=MW1qenVweHdtbzFlbw==

El 23 de junio de 2026, la Agencia Nacional de Minería compartió video informativo con los enlaces de la autoridad local, entidades competentes, comunidades, autoridades étnicas, líderes y lideresas, la estrategia comunicativa para difundir la información de la implementación del Procedimiento de Relacionamento Social previo al Otorgamiento de Títulos Mineros, adelantado en Coyaima – Tolima.

 Agencia Nacional de Minería	GENERACIÓN DE TÍTULOS MINEROS	CÓDIGO: MIS3-P-008-F-003
	FORMATO	VERSIÓN: 2
	INFORME SOCIAL	FECHA VIGENCIA: 03/sept./2024



Video informativo estado del Procedimiento en Coyaima

Socialización Procedimiento Gobernación del Tolima

El día 22 de junio de 2026 se socializó virtualmente, el procedimiento con la Gobernación del Tolima, a quienes se dio a conocer la estrategia diseñada en cuanto al Relacionamiento Social previo al Otorgamiento de Títulos Mineros, contextualizando el estado en el que a la fecha se encontraba el procedimiento en el territorio de Coyaima e invitando al acompañamiento del espacio programado para la realización de la APM. Así mismo, por solicitud de la entidad, se proyecta un día entre 29 de junio al 2 de julio de 2026, para adelantar socialización con las áreas de la Dirección, Secretaría de Inclusión Social y Secretaría del Interior de la Gobernación del Tolima para socialización y profundización en la información sobre el procedimiento implementado en Coyaima.

Socialización Procedimiento Defensoría del Pueblo

El día 26 de junio de 2026 de manera virtual, según lo programado entre la ANM y la Defensoría del Pueblo, se socializará el procedimiento con la Defensoría del Pueblo, a quien se dará a conocer la estrategia diseñada en cuanto al Relacionamiento Social previo al Otorgamiento de Títulos Mineros y contextualizará el estado en el que a la fecha se encuentra el procedimiento e invitar a la entidad, a realizar acompañamiento en el espacio programado para la realización de la APM.

Espacios de Diálogo Virtual con Presidentes de JAC y Autoridades étnicas

Como parte de las acciones de participación y relacionamiento con actores estratégicos del territorio, se desarrollará un **Diálogo Virtual con presidentes de Juntas de Acción Comunal (JAC)**, líderes, lideresas y comunidad de Coyaima, el día **26 de junio**, espacio orientado a socializar la información relevante de la actividad, resolver inquietudes, recoger aportes de los líderes comunitarios y fortalecer los canales de comunicación entre la institucionalidad y las comunidades.

De igual manera, el día **30 de junio** se llevará a cabo un **Diálogo Virtual con Autoridades Étnicas**, con el fin de generar un espacio de escucha y participación que permita socializar los objetivos y alcances de la

 Agencia Nacional de Minería	GENERACIÓN DE TÍTULOS MINEROS	CÓDIGO: MIS3-P-008-F-003
	FORMATO	VERSIÓN: 2
	INFORME SOCIAL	FECHA VIGENCIA: 03/sept./2024

iniciativa, identificar expectativas e inquietudes de las comunidades étnicas y promover una comunicación incluyente, transparente y respetuosa de las dinámicas territoriales y culturales.

Estos espacios virtuales constituyen mecanismos de diálogo directo que complementan la estrategia de difusión, favorecen la participación informada de los diferentes actores del territorio y contribuyen al fortalecimiento de las relaciones institucionales mediante procesos de comunicación bidireccional y construcción colectiva.


Fase. Audiencia Pública Minera:

Se celebrará el 9 de julio de 2026, en la Casa de la Cultura Ernesto Vera, a partir de las 8:00 am. En esta audiencia se espera suscribir los acuerdos definidos entre los proponentes y la comunidad, los cuales serán la línea base del Plan de Gestión Social y harán parte de la minuta de los contratos. Para mayores informes, se dispondrá de toda la información en nuestra página web www.anm.gov.co en el botón de Audiencias Públicas Mineras programadas.



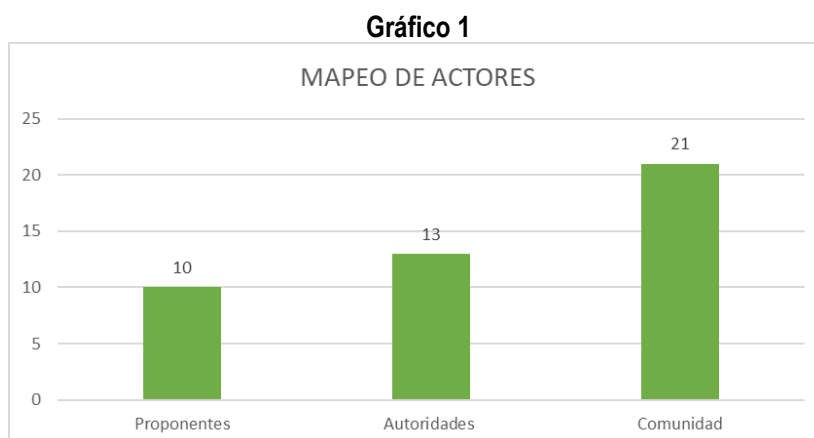
5. Mapeo de Actores

A continuación, se presenta la identificación y caracterización de las 44 personas registradas en las listas de asistencia durante la implementación del Procedimiento de Relacionamiento Social Previo al Otorgamiento de Títulos Mineros en el Territorio Nacional en el municipio de Coyaima. Estos actores han sido clasificados según su pertenencia a instituciones, comunidades y/o proponentes, utilizando información extraída de las bases de datos oficiales del procedimiento. Cabe resaltar que algunas personas no firmaron las listas de

 Agencia Nacional de Minería	GENERACIÓN DE TÍTULOS MINEROS	CÓDIGO: MIS3-P-008-F-003
	FORMATO	VERSIÓN: 2
	INFORME SOCIAL	FECHA VIGENCIA: 03/sept./2024

asistencia, por lo cual el reporte de participantes de la comunidad puede ser superior al número aquí expuesto.

El desglose de la participación es el siguiente: Trece (13) representantes de entidades territoriales, veintiún (21) personas de la comunidad, y diez (10) personas como proponentes.



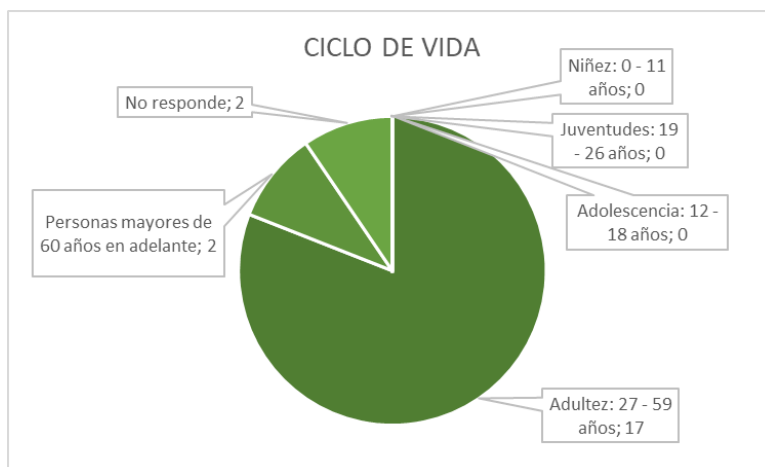
Información registrada en las bases de datos propias de la ANM en el marco de la implementación del procedimiento de APM en territorio

Comunidad

A continuación, se presentan los gráficos que son resultado de la caracterización y análisis de la participación de la comunidad como actor clave en el proceso de relacionamiento para el otorgamiento de títulos mineros. Se logró identificar el ciclo de vida, área de vivienda (si es rural o urbana), enfoque de género (femenino, masculino, LGBTI), enfoque étnico (indígena, NARP, Rrom, campesinos), si cuenta con alguna discapacidad (si o no) y finalmente, si es víctima del conflicto (si o no).

Gráfico 2

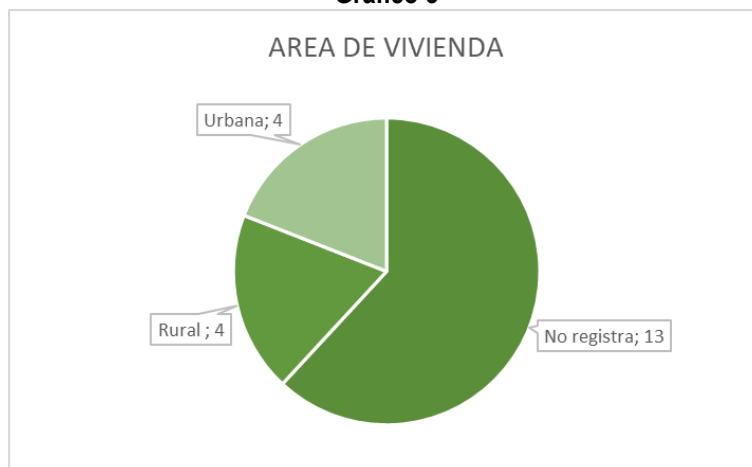
 Agencia Nacional de Minería	GENERACIÓN DE TÍTULOS MINEROS	CÓDIGO: MIS3-P-008-F-003
	FORMATO	VERSIÓN: 2
	INFORME SOCIAL	FECHA VIGENCIA: 03/sept./2024



Información registrada en las bases de datos propias de la ANM en el marco de la implementación del procedimiento de APM en territorio

Teniendo en cuenta el gráfico anterior, se logra identificar que, de las 21 personas participantes de las comunidades, su participación según el ciclo de vida de mayor a menor es la siguiente: en primer lugar, las personas del ciclo de vida de adultez que va de los 27 a 59 años con 17 personas, seguido las personas mayores de 60 años con 2 personas. No se registró participación de personas en los grupos de juventudes entre los 19 a 26 años y personas entre 0 a 18 años. Adicionalmente, se reporta 1 caso sin información.


Gráfico 3

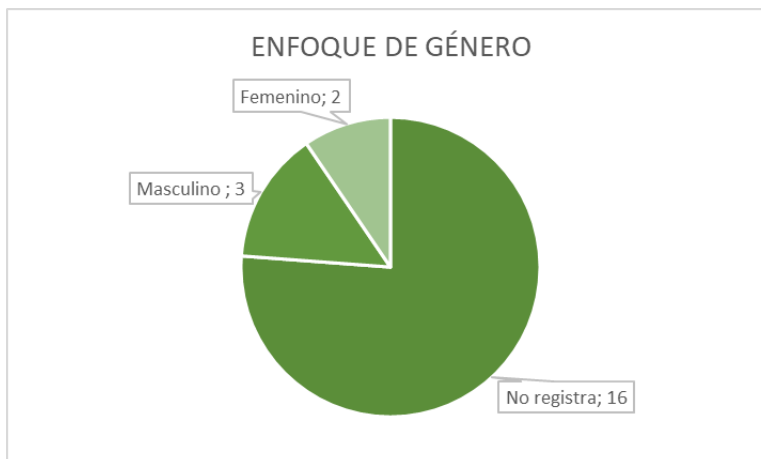


Información registrada en las bases de datos propias de la ANM en el marco de la implementación del procedimiento de APM en territorio

Del gráfico anterior se puede interpretar que, de las 21 personas registradas en las bases de datos de la categoría de comunidad, 4 personas viven en área rural, 4 personas habitan en zona urbana y no se tiene registro de 13 personas.

Gráfico 4

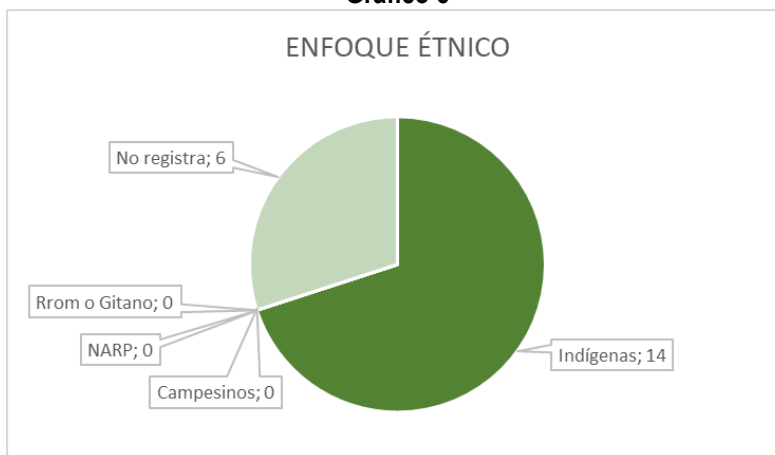
 Agencia Nacional de Minería	GENERACIÓN DE TÍTULOS MINEROS		CÓDIGO: MIS3-P-008-F-003
	FORMATO		VERSIÓN: 2
	INFORME SOCIAL		FECHA VIGENCIA: 03/sept./2024



Información registrada en las bases de datos propias de la ANM en el marco de la implementación del procedimiento de APM en territorio

Del gráfico anterior se puede interpretar que, de las 21 personas registradas en las bases de datos de la categoría de comunidad, 3 personas se reconocen como género masculino, 2 personas del género femenino, 0 personas registran pertenecer a la comunidad LGBTI y no se tiene registro de 16 personas.

Gráfico 5



Información registrada en las bases de datos propias de la ANM en el marco de la implementación del procedimiento de APM en territorio

Del gráfico anterior se puede interpretar que, de las 21 personas registradas en las bases de datos de la categoría de comunidad, 14 personas se reconocieron como parte de los grupos, pueblos o comunidades étnicas. De acuerdo con los datos obtenidos, se puede identificar que catorce (14) personas se reconocieron como indígenas, cero (0) personas se reconocieron como parte de las comunidades negras, afrocolombianas, raizales o palenqueras –NARP–, cero (0) personas se identificaron como parte de la comunidad campesina y cero (0) personas se reconocieron como perteneciente al pueblo Rrom o Gitano.

Gráfico 6

 Agencia Nacional de Minería	GENERACIÓN DE TÍTULOS MINEROS		CÓDIGO: MIS3-P-008-F-003
	FORMATO		VERSIÓN: 2
	INFORME SOCIAL		FECHA VIGENCIA: 03/sept./2024



Información registrada en las bases de datos propias de la ANM en el marco de la implementación del procedimiento de APM en territorio

Teniendo en cuenta el gráfico anterior, se puede evidenciar que, de las 21 personas registradas, se caracterizó que 0 personas registraron tener una discapacidad, 3 personas registraron no tener ninguna discapacidad y 18 personas no registraron información acerca de presentar alguna discapacidad


Gráfico 7



Información registrada en las bases de datos propias de la ANM en el marco de la implementación del procedimiento de APM en territorio

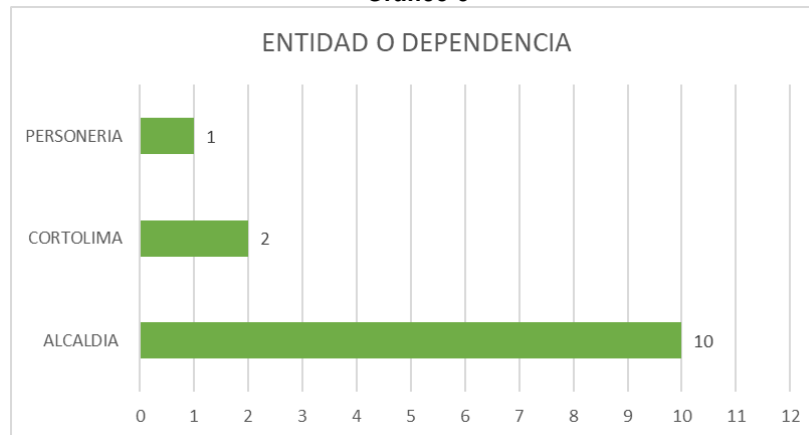
Teniendo en cuenta el gráfico anterior, se puede evidenciar que con relación a si son o no víctimas del conflicto armado. Se evidenció que 1 persona registró ser víctima del conflicto armado, mientras que 2 personas registraron no ser víctimas y no se tiene registro por parte de 18 personas.

Instituciones

 Agencia Nacional de Minería	GENERACIÓN DE TÍTULOS MINEROS	CÓDIGO: MIS3-P-008-F-003
	FORMATO	VERSIÓN: 2
	INFORME SOCIAL	FECHA VIGENCIA: 03/sept./2024

En el municipio de Coyaima se contó con la participación de los entes territoriales en las jornadas de encuentro, diálogos y reuniones realizadas por la Agencia Nacional de Minería para la revisión de las solicitudes viabilizadas. Dentro del ejercicio de caracterización del mapa de actores de las autoridades territoriales se logró identificar la participación de 11 colaboradores de las instituciones o autoridades territoriales que participaron activamente en la implementación del procedimiento de Procedimiento de Relacionamento Social Previo al Otorgamiento de Títulos Mineros en el Territorio Nacional en los diferentes lugares.

Gráfico 8




Información registrada en las bases de datos propias de la ANM en el marco de la implementación del procedimiento de APM en territorio

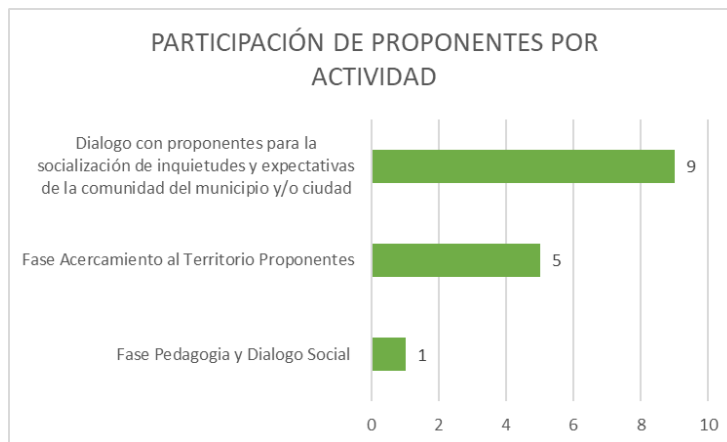
Del gráfico anterior se logra destacar que, de las 13 personas registradas, participaron diez (10) personas de la Alcaldía Municipal de Coyaima, una persona por parte de la Personería Municipal y dos (2) personas de la Corporación Autónoma.

Proponentes

Durante la implementación del procedimiento de APM se contó con la participación de 10 personas por parte de los proponentes. Estas actividades incluyeron la socialización del procedimiento para las Audiencias Públicas Mineras, espacios de diálogo social entre la comunidad, la Agencia Nacional de Minería y los proponentes y la Socialización de Inquietudes y Expectativas de la Comunidad.

Gráfico 9

 Agencia Nacional de Minería	GENERACIÓN DE TÍTULOS MINEROS	CÓDIGO: MIS3-P-008-F-003
	FORMATO	VERSIÓN: 2
	INFORME SOCIAL	FECHA VIGENCIA: 03/sept./2024



Información registrada en las bases de datos propias de la ANM en el marco de la implementación del procedimiento de APM en territorio

En cuanto a la participación de los proponentes en las actividades realizadas por parte de ANM, en las distintas fases del procedimiento, en cuanto al Acercamiento al Territorio, estuvieron en el diálogo cinco (5) proponentes. En cuanto al dialogo con proponentes para la socialización de inquietudes y expectativas de la comunidad del municipio y/o ciudad, se registró la participación de nueve (9) personas por parte de los proponentes. Por último, se contó con la participación de un (1) proponente en fase de pedagogía y dialogo social con la comunidad.

Tipo	Actor	Caracterización
Comunidad	<i>Comunidad participante del procedimiento, comunidades de las veredas:</i> <ul style="list-style-type: none"> • Meche • Chenche • Amayarco • Doyare Centro • Zaragoza Tamarindo • La Vega 	<i>Las comunidades participantes en el procedimiento han mostrado disposición al diálogo y apertura frente al proceso. Manifestaron interés en los posibles beneficios que podría generar la ejecución de un título minero en su territorio; no obstante, expresaron su preocupación por los impactos ambientales que dicha actividad podría ocasionar, en especial sobre las fuentes hídricas.</i>
Autoridad Territorial	<ul style="list-style-type: none"> • Alcaldía • Corporación Autónoma 	<i>La autoridad municipal participó de manera activa en la ejecución del procedimiento de Audiencias Públicas Mineras, acompañando las diferentes etapas del proceso y facilitando la articulación con las comunidades del territorio. Su presencia contribuyó al desarrollo ordenado de las actividades, garantizando la</i>

 Agencia Nacional de Minería	GENERACIÓN DE TÍTULOS MINEROS		CÓDIGO: MIS3-P-008-F-003
	FORMATO		VERSIÓN: 2
	INFORME SOCIAL		FECHA VIGENCIA: 03/sept./2024


	<ul style="list-style-type: none"> • <i>Personería</i> 	<i>transparencia y el cumplimiento de los lineamientos establecidos por la Agencia Nacional de Minería.</i>
Proponente	<ul style="list-style-type: none"> • (71250) C I BOGOTA EMERALD MART S.A.S • (47092) CI BUSINESS SUPPORT CENTER LTDA • (47093) PERFOAGUAS LIMITADA • (46751) EQUIPOS Y TRITURADOS S.A.S. • (71220) AGREGADOS TETUAN SAS • (45830) ENITH SUAREZ • (51337) LUZ ESTELLA ANGARITA MONSALVE • (43946) ANGLO AMERICAN COLOMBIA EXPLORATION S.A 	<i>Los proponentes manifestaron su interés en el desarrollo del procedimiento de Relacionamento Social Previo al Otorgamiento de Títulos Mineros en el Territorio Nacional en el municipio de Coyaima y expresaron su disposición para participar activamente en cada uno de los espacios organizados por la Agencia Nacional de Minería (ANM).</i>

6. Concepto social.

El proceso de relacionamiento adelantado en el marco de la implementación del procedimiento de Relacionamento Social previo al Otorgamiento de Títulos Mineros en el municipio de Coyaima evidenció avances importantes en materia de acercamiento institucional.

El municipio de Coyaima presenta una alta sensibilidad social, ambiental y cultural frente al desarrollo de actividades mineras, derivada principalmente de su composición poblacional, caracterizada por una importante presencia de comunidades indígenas del pueblo Pijao, población campesina y una fuerte dependencia económica de actividades agropecuarias tradicionales.

Durante la implementación del Procedimiento de Relacionamento Social Previo al Otorgamiento de Títulos Mineros se evidenció la necesidad de fortalecer los mecanismos de información, participación y diálogo con las comunidades potencialmente impactadas por las ocho (8) solicitudes mineras viabilizadas. En particular, se identificó la existencia de numerosos resguardos y comunidades indígenas ubicados dentro o en áreas cercanas a las solicitudes mineras, situación que exige la garantía plena de los derechos fundamentales a la participación y, cuando corresponda, a la consulta previa (etapa contractual),

 Agencia Nacional de Minería	GENERACIÓN DE TÍTULOS MINEROS	CÓDIGO: MIS3-P-008-F-003
	FORMATO	VERSIÓN: 2
	INFORME SOCIAL	FECHA VIGENCIA: 03/sept./2024

Los espacios de diálogo desarrollados permitieron identificar inquietudes relacionadas con la protección de las fuentes hídricas, la conservación ambiental, los posibles impactos sobre las actividades agrícolas y pecuarias, la preservación de la identidad cultural indígena y la necesidad de contar con información clara sobre el alcance de las etapas del ciclo minero, especialmente respecto a la exploración, licenciamiento ambiental y mecanismos de participación ciudadana.

Asimismo, se observa que el municipio presenta condiciones estructurales de vulnerabilidad asociadas a la limitada diversificación económica, altos niveles de informalidad laboral, dificultades de acceso a servicios públicos e infraestructura y presencia histórica de afectaciones derivadas del conflicto armado. Aun así, estas condiciones no generan expectativas en la comunidad, frente a posibles oportunidades de empleo e inversión asociadas a la actividad minera, sino preocupaciones respecto a los riesgos ambientales y sociales que podrían derivarse de su desarrollo.

Desde el análisis territorial, se destaca la existencia de importantes ecosistemas y recursos hídricos, entre ellos el río Saldaña, las quebradas Chenche, Meche y Guaguarco, así como espacios de valor ambiental y turístico como el Parque Ecológico Los Algodones y Charco Verde, elementos que constituyen activos estratégicos para el bienestar de las comunidades y que deberán ser considerados en cualquier proceso posterior de evaluación ambiental.

En consecuencia, desde la perspectiva social, se considera importante garantizar espacios de participación ciudadana, diálogo y pedagogía social con las comunidades y población étnica presentes en territorio, para que todos los habitantes impactados por las solicitudes viabilizadas conozcan el procedimiento y las placas que pretenden convertirse en títulos. Así mismo, es menester la incorporación de medidas de prevención, manejo y mitigación de los posibles impactos sociales, culturales y ambientales identificados y descritos en el documento de inquietudes, expectativas y aspectos positivos expuestos por las comunidades durante el proceso de relacionamiento social, publicado el 18 de junio de 2026.

Precisamente respecto de la riqueza cultural gracias a la diversidad étnica del municipio y teniendo en cuenta el relacionamiento que se llevó a cabo con estas comunidades en el marco de la implementación del procedimiento, es claro que se hace necesario garantizar el adecuado relacionamiento con estas comunidades, sobre todo respetando sus formas de Gobierno Propio, por lo que la interlocución con sus autoridades en ejercicio es fundamental.

Es preciso tener en cuenta que en la jurisdicción de Coyaima se hacen presentes más de 30 resguardos indígenas e igualmente hay parcialidades que habitan en el territorio en áreas no resguardadas. En ese sentido y teniendo en cuenta la ausencia de delimitación territorial, es necesaria hacer alusión al concepto de territorio amplio desarrollado por amplia jurisprudencia de la Corte Constitucional “que incluye las zonas que habitualmente ha ocupado la comunidad (...), al igual que los lugares en donde tradicionalmente los mencionados sectores de la sociedad han desarrollado sus actividades sociales, económicas, espirituales o culturales” (Corte Constitucional sentencia 123 de 2018. Corte Constitucional sentencias T-525 de 1998, SU-383 de 2003, T-880 de 2006, T-693 de 2011, T-698 de 2011, T-235 de 2011, T-282 de 2012, T-009 de 2013,

 Agencia Nacional de Minería	GENERACIÓN DE TÍTULOS MINEROS	CÓDIGO: MIS3-P-008-F-003
	FORMATO	VERSIÓN: 2
	INFORME SOCIAL	FECHA VIGENCIA: 03/sept./2024

T 197 de 2016 y T-436 de 2016. Consulta realizada en el mes de mayo del año 2026
<https://www.corteconstitucional.gov.co/relatoria/2018/su123-18.htm>)

Igualmente se debe hacer mención a la reiteración de la Corte Interamericana de Derechos Humanos respecto de la importancia de proteger la conexión que existe entre el territorio y la pervivencia de las comunidades étnicas. De hecho, en su Opinión Consultiva OC-23/17, el tribunal Interamericano a “proteger esta conexión, entre el territorio y los recursos naturales que tradicionalmente han usado y que son necesarios para su supervivencia física y cultural y para el desarrollo y continuidad de su cosmovisión, a efecto de garantizar que puedan continuar viviendo su modo de vida tradicional y que su identidad cultural, estructura social, sistema económico”. Esta conexión es modulada de conformidad con los criterios establecidos en la normatividad interna, la jurisprudencia constitucional y las características mismas de cada comunidad étnica, por lo cual serán las entidades competentes, entre ellas la DANCP o quien haga sus veces y las autoridades ambientales, implementando los mecanismos de coordinación legales correspondientes, los que deban establecer estos criterios y su correspondiente acción de protección si los hubiera. En relación con ello vale la pena mencionar que ya la Corte ha condenado al Estado colombiano por incumplir su deber de garantizar el derecho a la participación de las comunidades étnicas en relación con proyectos minero-energéticos, por lo que observar y garantizar estos mecanismos será esencial para el adecuado desarrollo de los proyectos mineros objeto de análisis en el presente informe. (Caso Pueblo Indígena U'wa y sus miembros vs. Colombia, Sentencia De 4 De Julio De 2024).

Por último, respecto de los grupos étnicos de Coyaima, es importante indicar que la realización de actividad minera tradicional hace parte de la cotidianidad de algunas de las comunidades y de sus integrantes, por lo que es importante tener este aspecto presente y considerar opciones de formalización minera.


Finalmente, se concluye que el territorio requiere procesos continuos de información, diálogo y construcción de confianza entre comunidades, institucionalidad y proponentes, con el fin de promover posibles acuerdos y garantizar que cualquier eventual desarrollo minero se realice bajo principios de sostenibilidad ambiental, respeto por los derechos colectivos y contribución al desarrollo local.

A continuación, se presenta cuadro para análisis que aportará a consolidar el análisis del texto de evaluación social. A tener en cuenta, el cuadro no es para dejarlo en el informe, es una herramienta con la que cuenta el equipo social para plantear acciones a los diferentes riesgos identificados con el fin de disminuir, mitigar y/o prevenir los riesgos

<i>Riesgo</i>	<i>Amenaza</i>	<i>Vulnerabilidad</i>	<i>Posibles acciones</i>
	Se generen conflictos interculturales entre las distintas comunidades Indígenas.	Falta de reconocimiento y protección efectiva de sus derechos territoriales y culturales.	Respeto por las autoridades propias elegidas por las comunidades étnicas en el marco de su autodeterminación.

 Agencia Nacional de Minería	GENERACIÓN DE TÍTULOS MINEROS		CÓDIGO: MIS3-P-008-F-003
	FORMATO		VERSIÓN: 2
	INFORME SOCIAL		FECHA VIGENCIA: 03/sept./2024

Perjuicio del tejido socio-cultural y económico de las comunidades étnicas.	<p>Se genere una falta de interlocución y respeto de las formas de Gobierno Propio y del principio de Autonomía de las comunidades.</p>	<p>Procesos organizativos propios que pueden ser poco observados / garantizados.</p>	<p>Garantizar la interlocución con las autoridades propias en ejercicio, de las comunidades étnicas. Fortalecimiento de las economías tradicionales y alternativas a la Minería.</p>
	<p>Alteración/ disminución de actividades económicas ancestrales (agricultura, pesca, labor artesanal)</p> <p>Dependencia económica del proyecto minero, que puede llevar a la pérdida de autonomía y conocimientos tradicionales.</p>	<p>Las actividades económicas desarrolladas por las comunidades étnicas en el municipio pueden verse afectadas por la actividad minera de los nuevos proyectos, incluso la de la minería tradicional.</p>	<p>Concertación de alternativas de apoyo a actividades económicas tales como proyectos productivos propios que ya estén desarrollando las comunidades.</p>
	<p>Fragmentación social y conflictos internos por el reparto de beneficios o la oposición al proyecto.</p>	<p>Tejido social interno e intercomunitario puede ser vulnerable.</p>	<p>Diseño y apoyo de planes de manejo cultural en caso de que el proyecto avance, con participación comunitaria concertada a través de las autoridades propias en ejercicio elegidas por las comunidades Étnicas.</p>
	<p>Ausencia de reconocimiento de derechos de las comunidades étnicas en el desarrollo de los proyectos.</p>	<p>Hay procesos que se encuentran en labor de fortalecimiento en la exigencia de derechos por parte de las comunidades étnicas.</p>	<p>Garantía del Derecho a la Consulta Previa, Libre e Informada durante la solicitud del Licenciamiento ambiental, a las comunidades que focalice y establezca la DANCP del Ministerio del Interior o quien haga sus veces.</p> <p>Acceso a información completa, comprensible</p>

 Agencia Nacional de Minería	GENERACIÓN DE TÍTULOS MINEROS		CÓDIGO: MIS3-P-008-F-003
	FORMATO		VERSIÓN: 2
	INFORME SOCIAL		FECHA VIGENCIA: 03/sept./2024

			y oportuna sobre el proyecto y sus impactos de forma idónea y pertinente a las comunidades étnicas, teniendo en cuenta sus formas y significancias
Impactación de las fuentes hídricas superficiales y subterráneas por actividades mineras	Disminución de la disponibilidad del recurso hídrico. Contaminación de quebradas, nacaderos, humedales y cuerpos de agua asociados al río Saldaña. Alteración de la calidad y cantidad del agua utilizada por las comunidades.	Desconocimiento del estado ambiental de las fuentes hídricas previo al desarrollo de actividades mineras. Falta de información técnica sobre los posibles impactos de la minería en los recursos hídricos. Debilidad en los procesos de monitoreo y seguimiento ambiental. Dependencia de las comunidades rurales e indígenas de las fuentes hídricas para consumo, agricultura y actividades productivas.	Socializar las guías minero-ambientales aplicables a las etapas de exploración y explotación. Fortalecer el seguimiento y control ambiental por parte de las autoridades competentes. Realizar un inventario detallado y una línea base de las fuentes hídricas ubicadas en las áreas de influencia de los títulos y solicitudes mineras. Implementar programas de monitoreo de calidad y cantidad de agua. Promover procesos de educación ambiental y participación comunitaria en la vigilancia de los recursos hídricos.
Afectación de áreas ambientalmente sensibles y zonas de protección	Intervención de zonas con amenaza hídrica, rondas de protección y ecosistemas estratégicos identificados en el PBOT.	Limitado conocimiento de las restricciones de uso del suelo y de las determinantes ambientales vigentes. Falta de articulación entre la planificación territorial y los proyectos mineros.	Actualizar y divulgar la información cartográfica de restricciones ambientales. Verificar la compatibilidad de las actividades mineras con los instrumentos de ordenamiento territorial. Fortalecer la coordinación entre el municipio, la autoridad ambiental y la Agencia Nacional de Minería.
Conflictos socioambientales	Percepción de impactos ambientales y sociales	Aun cuando existe información técnica, por la	Promover mesas de diálogo entre comunidad, empresas

 Agencia Nacional de Minería	GENERACIÓN DE TÍTULOS MINEROS		CÓDIGO: MIS3-P-008-F-003
	FORMATO		VERSIÓN: 2
	INFORME SOCIAL		FECHA VIGENCIA: 03/sept./2024

asociados a la actividad minera	derivados de la exploración y explotación minera.	ruralidad no es accesible para toda la comunidad.	y autoridades. Implementar mecanismos de atención y gestión de inquietudes ciudadanas.
Incremento de la vulnerabilidad frente a fenómenos de amenaza hídrica	Alteración de drenajes naturales, erosión y afectación de zonas identificadas con amenaza hídrica asociadas al río Saldaña.	Ocupación de áreas susceptibles a inundación o erosión. Insuficiente conocimiento de los riesgos existentes en el territorio.	Actualizar los estudios de riesgo y amenaza del municipio. Implementar medidas de protección y recuperación ambiental. Incorporar criterios de gestión del riesgo en la planificación y seguimiento de actividades mineras.